

Administración del Señor Lcdo. Lenin Moreno Garcés

Presidente Constitucional de la República del
Ecuador

Jueves, 5 de abril de 2018 (R. O.394, 5 -abril -2018)

Año I – Nº 394

Quito, jueves 5 de abril de 2018

**GOBIERNO AUTÓNOMO DESCENTRALIZADO
MUNICIPAL DEL CANTÓN DEL GUABO**

Creado por D.S. 2834 de 30 de Agosto de 1978

EL CONCEJO CANTONAL
DEL GAD MUNICIPAL DEL CANTÓN EL GUABO

CONSIDERANDO:

Que, la Constitución de la República del Ecuador, en su Art.264 manda: "Los gobiernos municipales tendrán las siguientes competencias exclusivas sin perjuicio de otras que determine la ley: numeral 9. Formar y administrar los catastros inmobiliarios Urbanos y Rurales". Y en el inciso final del mismo Art. Indica: "En el ámbito de su competencia y territorio, y en el uso de sus facultades, expedirán ordenanzas cantonales".

Que, el Art. 496 del Código Orgánico de Organización Territorial, Autonomía y Descentralización, establece que de forma obligatoria, las municipalidades realizaran actualizaciones generales de los catastros y valoración de las propiedades Urbanas y Rural cada bienio.

Que, los Art. 495 y 494 del código Orgánico de Organización Territorial, Autonomía y Descentralización, establece los elementos y normas para la valoración de los predios.

Que, el Art. 599 del Código Civil, prevé que el dominio, es el derecho real en una cosa corporal, para gozar y disponer de ella, conforme a las disposiciones de las leyes y respetando el derecho ajeno, sea individual o social.

La propiedad separada del goce de la cosa, se llama mera o nuda propiedad.

Que, el Art. 715 del Código Civil, prescribe que la posesión es la tenencia de una cosa determinada con ánimo de señor o dueño; sea que el dueño o el que se da por tal tenga la cosa por sí mismo, o bien por otra persona en su lugar y a su nombre.

El poseedor es reputado dueño, mientras otra persona no justifica serlo.

Que, el Art. 492 del código Orgánico de organización Territorial, Autonomía y Descentralización, establece que las municipalidades y distritos metropolitanos reglamentarán por medio de Ordenanzas el cobro de sus tributos.

Que, para dar cumplimiento a las normas legales antes citadas, es indispensables establecer los planos de valor de la tierra Urbana, los factores de aumento y reducción del valor del suelo y los parámetros para la valoración de las edificaciones con los que se efectuaran et Avalúo de los predios Urbanos que regirá para el bienio 2018_ 2019 (Art.502 del COOTAD), y,

El ejercicio de las atribuciones que le confieren los Art. 55 literales i), el y, el Art. 57 literales a y b) respectivamente del Código Orgánico de Organización Territorial, Autónoma y descentralización.

EXPIDE:

ORDENANZA DE APROBACIÓN DEL PLANO DEL VALOR DE LA TIERRA URBANA, DE LAS EDIFICACIONES, CRITERIO DE AJUSTES Y LAS TARIFAS QUE REGIRÁN PARA EL IMPUESTO PREDIAL URBANO DEL CANTÓN EL GUABO DURANTE EL BIENIO 2018-2019.

ART. 1.- DEFINICIÓN DE CATASTRO-- Catastro es "el inventario o censo, debidamente actualizado y clasificado, de los bienes inmuebles pertenecientes al Estado y a las particulares, con el objeto de lograr su correcta identificación física, jurídica, fiscal y económica".

ART.2.-PLANO DE VALOR DEL SUELO URBANO.-En cumplimiento de lo establecido en los Art. 494, 495 y 496 del Código Orgánico de Organización Territorial Autonomía y Descentralización, se establecen los Planos del valor del Suelo para las propiedades que están dentro de los límites de las zonas Urbanas del cantón. El Guabo, en función de sus características, localización y del valor de mercado y otros criterios técnico previamente definidos, que contienen el valor básico del Suelo por metro cuadrado de Superficie para cada uno de dichas áreas, conforme a la tabla que consta en el **anexo 1** de la presente Ordenanza. Cabe señalar que los valores que constan en la tabla de Valor del Suelo Urbano constituyen precios referenciales límites de cada una de las manzanas y zonas en las que incluyen los valores máximos y mínimos y, por tanto, en la aplicación práctica a cada uno de los predios, se le asignará valores de acuerdo a la posición de los mismos con respecto a los ejes de valores establecidos que deberán estar comprendidos entre el rango establecido (máximo-mínimo), a sus características intrínsecas y localización de los mismos, los cuales servirán para establecer el avalúo y la emisión de impuestos.

Art. 3.- CRITERIOS DE CORRECCION DEL VALOR UNITARIO BASE DE LOS LOTES DE ÁREA URBANA.- Para la valoración individual de los predios ubicados en las zonas urbanas del Cantón, se partirá del Valor unitario Base asignado a cada manzana o sector donde se ubica cada lote, al cual se aplicará los siguientes coeficientes de corrección en forma de factores de ajustes, en función de las características específicas e intrínsecas propias del predio.

3.1 CRITERIOS DE CORRECCIÓN DE LA TIERRA URBANA QUE SE APLICARÁN PARA EFECTUAR EL AVALUÓ CATASTRAL PARA EL BIENIO 2018-2019.

Para el avalúo general masivo de las propiedades del cantón El Guabo, a los valores del terreno se aplicará los siguientes factores de ajustes, de acuerdo a los datos disponibles en la base de datos catastral:

TABLA N° 1

COEFICIENTE DE CORRECCION POR TIPOS DE SUELO (Tts) (Segundo Orden)

CÓDIGO	NOMBRE	FACTOR
1	Seco	1
2	Cenagoso	0,9
3	Inundable	0,65
4	Inestable	0,75
5	En proceso de Urbanización	0.95
6	Urbano Marginales	0.30

TABLA N° 2

COEFICIENTE DE CORRELACIÓN POR RELIEVE DEL LOTE (Ttrl)

CÓDIGO	NOMBRE	FACTOR
1	Plano	1
2	Ondulado	0,92
3	Accidentado	0,7

4 - Jueves 5 de abril de 2018 Edición Especial N° 394 - Registro Oficial

4	Quebrado	0,6
5	Muy Accidentado	0,5

TABLA N° 3
COEFICIENTE DE CORRECCIÓN POR USO SUELO (Tus)

USO	NOMBRE	FACTOR
1,1	Sin Edificaciones/Vacante	1,2
1,2	Edific. No Habitada	1,05
1,3	Edific. En Construcción	0,95
1,4	Botadero de Basura de Uso Público	1,25
2	Usos no Urbanos. (Agric, minas, etc.)	1,25
3	Industria, Manufact., Artesanía	1,15
4	Instal. De Infraestructura, (agua y electr)	1,05
5	Vivienda	0,9
6	Comercio	1,31
7	Comunicaciones (Telf., correo, aerop)	1,05
8	Establecimiento Financieros	1,15
9,1	Administración Pública y Defensa	1
9,3	Serv. Sociales y Comunes	1
9,4	Diversión y Esparcimiento (cine, piscina. Etc)	1,1
9,5	Serv. Personales (zapat, mecan, etc.)	1,15
9,7	Equipam. Comunal (parque, mere, etc.)	0,95
10	Otros	1

TABLA N° 3A
COEFICIENTE DE CORRECCIÓN POR USO ESPECIFICO SUELO (Tuse)

USO	DETALLE USO	NOMBRE	FACTOR
1,1	01	Sin edificación	0,8
1,1	02	Lote baldío	0,8
1,1	03	Lotes vacantes	1,15
1,2	01	Abandonada	0,9
1,2	02	Desalojada	0,9
1,2	03	No habitada	0,9
1,3	01	En construcción	0,94
1,4	01	Botadero de basura	0,96
1,4	02	Botadero de desechos sólidos	0,96
10	01	Usos especiales	1,2
2	01	Uso agrícola	1
2	02	Mina	1,8
2	03	Cultivos	1,1
2	04	Bosques	1
2	05	Criaderos	1,1
2	06	Ganadero	1,3
2	07	Avícola	1,3

Registro Oficial - Edición Especial N° 394 Jueves 5 de abril de 2018 - 5

2	08	Piscícola	1,3
3	01	Industria	1,9
3	02	Manufacturas	1,12
3	03	Artesanías	0,9
3	04	Ropa textiles y cueros	1,15
3	05	Insumos de construcción	1,3
3	06	Ind. Y productos de la madera	1,4
3	07	Ind. Metálicas básicas	2
4	01	Tanques	1
4	02	Otros	1,1
4	03	Plantas eléctricas	0,9
4	04	Plantas de agua	0,9
5	01	Vivienda	1,2
5	02	Multifamiliar	1,1
5	03	Arriendo	1
5	04	Sedes sindicatos organizaciones privados	1
5	05	Albergue	1,1
6	01	Comercio	1,5
6	02	Hoteles y hosterías	1,3
6	03	Pensiones y residenciales	1,25
6	04	Moteles	1,25
6	05	Gasolineras	1,8
6	06	Distr. Gas	1,3
6	07	Materiales	1,15
6	08	Ferreterías	1,3
6	09	Abonos, balanceados, semillas	1,15
6	10	Alimentos y conservas	1,1
6	11	Ensamblaje accesorios	1,1
6	12	Restaurante	1,3
6	13	Agencia de turismo	1,3
6	14	Abarrotes - tiendas	1,3
6	15	Venta de muebles y accesorios	1,3
6	16	Electrodomésticos ventas	1,3
6	17	Vehículos y accesorios	1,4
6	18	Papelerías y bazares	1,2
6	19	Comercio x mayor	1,5
6	20	Comercio	1,5
7	01	Teléfonos	1
7	02	Correo	1
7	03	Aeropuerto	1,8
7	04	Central telefónica	1
8	01	Bancos	1,8
8	02	Cooperativa	1,5
9,1	01	Municipio	1

6 - Jueves 5 de abril de 2018 Edición Especial N° 394 - Registro Oficial

9,1	02	Salón social	1,6
9,1	03	Mercado público	1,6
9,1	04	Mercado ganado	0,9
9,1	05	Camal	0,9
9,1	06	Centro de exposición	0,9
9,1	07	Gestión	1
9,1	08	Administración pública	0,9
9,1	09	Administración religiosa	1
9,1	10	Innfa	0,9
9,3	01	Servicios comunales	0,9
9,3	02	Culturales	1
9,3	03	Museos	0,9
9,3	04	Cultos y afines	0,9
9,3	05	Cementerios	0,9
9,3	06	Socio asistencial	0,9
9,3	07	Centro agrícola	1
9,3	08	Instrucción pública y privada	0,9
9,3	09	Asociaciones comerciales/ profesionales	0,9
9,3	10	Otros servicios sociales	0,9
9,4	01	Prostíbulos	1,4
9,4	02	Deportes y recreación	0,9
9,4	03	Estadios	0,9
9,4	05	Coliseos y canchas	0,9
9,4	06	Piscinas y afines	0,9
9,4	07	Galleries	1,2
9,4	08	Juegos bajo techo	1,15
9,4	09	Discotecas, clubs	1,2
9,4	10	Cines, teatros	0,8
9,4	11	Otros servicios diversión	1,1
9,5	01	Garajes y estacionamiento	1
9,5	02	Bares, cantinas, heladerías	1,15
9,5	03	Restaurante	1,15
9,5	05	Picanterías y otros	1,15
9,5	06	Servicios profesionales	1,15
9,5	07	Mecánica	1,15
9,5	08	Carpintería	1,15
9,5	09	Salones de belleza, masajes	1,15
9,5	10	Boticas y farmacias	1,15
9,5	11	Bazares	1,15
9,5	12	Librerías y papelería	1,15
9,5	13	Ópticas	1,15
9,5	14	Funerarias	1,15
9,5	15	Servicios de reparación	1
9,5	16	Lavanderías y afines	1

9,7	01	Equipo. Comunal	0,9
9,7	02	Educativos y afines	0,9
9,7	03	Hospitales y afines	0,9
9,7	04	Parques y plazas	0,8
9,7	05	Áreas verdes	0,8
9,7	06	Bibliotecas	0,8
9,7	07	Casa comunal	0,8
9,7	08	Clínicas	1,7

TABLA N° 4

COEFICIENTE PE CORRECCIÓN POR TIPO DE ACCESO AL LOTE (Tacl)

CÓDIGO	NOMBRE	FACTOR
1	No tiene	0,8
2	Tierra	0,9
3	Lastre	0,95
4	Adoquín/Adocreto	1
5	Asfalto	1,05
6	Hormigón Hidráulico	1,10
7	Otro	1

TABLA N° 5

COEFICIENTE DE CORRECCIÓN POR TAMAÑO DEL LOTE (Ttal)

ID	DESDE (M2)	HASTA (M2)	FACTOR
1	0	100	1,1
2	100,01	1000	1
3	1000,01	5000	0,9
4	5000,01	100000	0,7
5	10000	30000	0,6
6	30000	50000	0,5
7	50000	100000	0,4
8	100000	500000	0,3
9	500000	1000000	0,2
10	1000000	>1000000	0,12

TABLA N° 6

COEFICIENTE DE CORRECCIÓN POR FORMA DEL LOTE (Tff)

Factor dinámico que se genera el momento del cálculo de avalúo y que se resumen en el factor Frente-Fondo (Relación de Frente vs el fondo del lote)

RELACIÓN FRENTE/FONDO	NUMÉRICA	FACTOR
1:1-1:3	1 a 0,333	1
1:04	0,25	0,9925
1:05	0,2	0,985
1:06	0,1667	0,9775
1:07	0,1429	0,97
1:08	0,125	0,9625

8 - Jueves 5 de abril de 2018 Edición Especial N° 394 - Registro Oficial

1:09	0,1111	0,955
1:10	0,1	0,9475
1:11	0,0909	0,94

TABLA NT 7

COEFICIENTE DE CORRECCIÓN POR ACERAS DEL LOTE (Tacl)

CÓDIGO	NOMBRE	FACTOR
1	No tiene Aceras	0,96
2	Cemento	1,02
3	Adocreto	1,02
4	Cerámica	1,2
5	Piedra	1
6	Otro Material	1

TABLA N° 8

COEFICIENTE DE CORRECCIÓN POR SERVICIO DE AGUA (TAag)

CÓDIGO	NOMBRE	FACTOR
1	No tiene	0,88
2	Llave pública	0,92
3	Carro Cisterna	0,92
4	Pozo Vertiente	0,89
5	Río Canal	0,9
6	Red Pública Tratada	1,1
7	Red Pública Entubada	1

TABLA N° 9

COEFICIENTE DE CORRECCIÓN POR SERVICIO DE ALCANTARILLADO (TAal)

CÓDIGO	NOMBRE	FACTOR
1	No tiene	0,73
2	A cielo Abierto	0,7
3	Río o Quebrada	0,7
4	Red Pública	1
5	Pozo Séptico	0,9
6	Otros	0,7

TABLA N° 10

COEFICIENTE DE CORRECCIÓN POR SERVICIO DE ENERGÍA ELÉCTRICA (TSee)

CÓDIGO	NOMBRE	FACTOR
1	No tiene	0,93
2	Planta Propia	0,96
3	Red Pública	1

TABLA N° 11

COEFICIENTE DE CORRECCIÓN POR SERVICIO DE ALUMBRADO PÚBLICO (TSalp)

CÓDIGO	NOMBRE	FACTOR
1	No tiene	0,93
2	Tiene	1

TABLA N° 12

COEFICIENTE DE CORRECCIÓN POR SERVICIO DE RECOLECCIÓN DE BASURA (TSrb)

CÓDIGO	NOMBRE	FACTOR
1	No tiene	0,96
2	Tiene Permanente	1
3	Tiene Ocasional	0,98

TABLA N° 13

COEFICIENTE DE CORRECCIÓN POR IMPLANTACIÓN (Timp)

CÓDIGO	NOMBRE	FACTOR
1	Continua Sin Retiro	1
2	Continua Con Retiro	1
3	Continua Con Portal	1,05
4	AISLADA SIN RETIRO	0,96
5	AISLADA CON RETIRO	0,95
6	Otro	0,93

TABLA N° 14

COEFICIENTE DE CORRECCIÓN POR LOCALIZACIÓN EN LA MANZANA (Tlom)

CÓDIGO	NOMBRE	FACTOR
1	ESQUINERO	1-1
2	INTERMEDIO	1
3	Interior	0,4
4	En Callejón	0,75
5	En Cabecera	1,15
6	BIFRONTAL	1,2
7	MANZANERO	1,3

TABLA N° 15

COEFICIENTE DE CORRECCIÓN POR TOPOGRAFÍA (TTop)

CÓDIGO	NOMBRE	FACTOR
1	A Nivel	1
2	Sobre Nivel	0,96
3	Bajo Nivel	0,91
4	Escarpado hacia arriba	0,85
5	Escarpado hacia abajo	0,82
6	Sin Información	1

TABLA N° 16

COEFICIENTE DE CORRECCIÓN POR SERVICIO DE TRANSPORTE (TStr)

CÓDIGO	NOMBRE	FACTOR
1	No tiene transporte público	0,95
2	Si tiene transporte público	1

TABLA N° 17

COEFICIENTE DE CORRECCIÓN POR SERVICIO DE INTERNET (TSIn)

CÓDIGO	NOMBRE	FACTOR
1	No tiene internet	0,95
2	Tiene internet público	0,99
3	Tiene internet Propio	1

TABLA N° 18

COEFICIENTE DE CORRECCIÓN POR SERVICIO TELEFÓNICO (TStl)

CÓDIGO	NOMBRE	FACTOR
1	No tiene Red Telefónica	0,93
2	Tiene Red Telefónica	1

TABLA N° 19

COEFICIENTE DE CORRECCIÓN POR SERVICIO DE AGUA INSTALACIÓN DOMICILIARIA (TSad)

CÓDIGO	NOMBRE	FACTOR
1	No tiene	0,95
2	Si Tiene	1

TABLA N° 20

COEFICIENTE DE CORRECCIÓN RIESGOS (TRiesgo)

CÓDIGO	NOMBRE	FACTOR
1	Ninguno	1
2	Zona inundable hasta 50%	0,6
3	Zona inundable+ 50%	0,35
4	Falla Geológica Leve	0,65
5	Falla Geológica Moderada	0,4
6	Falla Geológica Grave	0,1
7	Zona de deslizamiento	0,5

Art. 4.- CALCULO DEL AVALUÓ FINAL DEL TERRENO. Para el cálculo del valor del terreno se aplica la siguiente formula;

$$\text{Valor_M2} = v_{\text{máximo}} - \left(\frac{v_{\text{máximo}} - v_{\text{mínimo}}}{\text{distancia_total}} \right) * D_{\text{Max}}$$

Dónde: $v_{\text{máximo}}$ = valor máximo de la manzana

$v_{\text{mínimo}}$ = valor mínimo de la manzana

D_{Max} = distancia al eje de valor mayor (Valor Máximo)

D_{min} = distancia al eje de valor menor (Valor Mínimo)

$\text{Distancia_total} = D_{\text{max}} + D_{\text{min}}$

$$\text{ValorBase} = \text{Valor_M2} * \text{AreaTotalPredio}$$

$$\text{FactorUso} = \left[\frac{\text{Sumatoria}((\text{FactorUso}) * \text{porcentajeArea}) + \text{Sumatoria}((\text{FactorUsoEspecifico}) * \text{porcentajeArea})}{2} \right]$$

$$\text{FactorServicios} = \frac{\text{FactorVias} + \text{FactorAceras} + \text{FactorEnergía} + \text{FactorAlumbrado} + \text{FactorAgua} + \text{FactorAlcantarillado} + \text{FactorTelefónico} + \text{FactorBasura}}{8}$$

$$\text{FactorLoteFísico} = \frac{\text{FactorRelieve} + \text{FactorTopografía} + \text{FactorImplantación} + \text{FactorTipoSuelo} + \text{FactorLocalización}}{5}$$

FactorRelaciones= Factor frente fondo * FactorArea (Condiciones dadas al momento del avalúo)

AvaluoTotalTerreno = [ValorBase * (((FactorUso+FactorRelaciones) / 2) * FactorServicios * FactorLoteFisleo) * FactorTamaño * FactorRiesgos

Art. 5.- AVALÚO DE LAS EDIFICACIONES EL ÁREA URBANA.- La valoración de las edificaciones con carácter permanente será realizada a partir de las características constructivas de cada piso que forma la misma; esto es, según los materiales usados en su estructura, sus acabados, terminados e instalaciones especiales, y; calculada sobre el método de reposición.

TABLA N° 21

CATÁLOGO DE VALORES DE MATERIALES CONSTRUCTIVOS DE LAS DE EDIFICACIONES CON SUS FACTORES DE AJUSTE SEGÚN SU USO.

CÓDIGO MATERIAL	NOMBRE MATERIAL	VALOR	FACTOR VIGAS	FACTOR COLUMNAS	FACTOR PAREDES	FACTOR ENTREPISO	FACTOR CUBIERTA	FACTOR ACABADOS
1	NO TIENE.	1	0,96	1,008	1,4	1,2	1	1,2
3	ADOBE	15	0,96	1,008	1,26	1,44	1	1,08
4	ALUMINIO	61,5	1,152	1,2096	1,82	1,56	1,6	1,44
5	ASBESTO-FIBRO CEMENTO	34,17	0,9504	0,99792	1,4	1,2	1	1,5
6	BAHAREQUE	25	1,056	1,1088	1,4	1,32	1	1,08
7	BALDOZA	31,5	1,152	1,2096	1,82	1,56	1,4	1,44
9	BLOQUE	37	1,056	1,1088	1,5	1,464	1	1,2
12	CAÑA	8,8	0,96	1,008	1,4	1,2	1	1,26
10	CEMENTO	35	1,056	1,1083	1,38	1,5	1,25	1,32
13	CERÁMICA	39	1,248	1,3104	1,96	1,58	1,5	1,56
17	HIERRO	44	1,152	1,2096	1,34	1,32	1,4	1,44
18	HORMIGÓN ARMADO	73	1,152	1,15	1,6	1,5	1,45	1,44
20	LADRILLO	44	1,152	1,2096	1,5	1,5	1,25	1,32
21	MADERA	26	1,056	1,008	1,37	1,2	1	1,2
22	PAJA/PALMA	6	1,3104	1,008	1,4	1,2	1	0,96
23	PARQUET	18	1,243	1,3104	1,82	1,5	1	1,32
24	PIEDRA	30	1,152	1,2096	1,75	1,5	1,3	1,32
27	TEJA	24	0,96	1,008	1,54	1,2	1,15	1,32
3	TIERRA	12	0,96	1,008	1,26	1,2	1	1,08
29	VINIL	41	0,96	1,008	1,4	1,2	1	1,476
30	YESO	11,82	0,96	1,008	1,4	1,32	1	1,344
31	ZING	14,41	0,96	1,008	1,*	1,14	1,1	1,2
35	OTRO	16	0,96	1,008	1,4	1,2	1	1,2
28	TEJA VIDRIADA	30	0,96	1,008	1,4	1,2	1,2	1,56
38	Plycent	17	0,96	1,008	1,4	1,44	1,3	1,56
39	MADERA FINA	38	1,248	1,3104	1,89	1,62	1,4	1,62

12 - Jueves 5 de abril de 2018 Edición Especial N° 394 - Registro Oficial

26	TEJA COMÚN	19	0,96	1,008	1,4	1,2	1,15	1,2
25	TAPIAL	19	0,96	1,008	1,4	1,2	1	1,32
40	MARMOL	61	1,44	1,512	2,24	1,92	1,6	1,716
41	DUELA	18	1,056	1,1088	1,75	1,5	1,2	1,5
42	TABLA	12	1,056	1,008	1,4	1,2	1	1,2
43	HIERRO- MADERA	32	1,248	1,26	1,68	1,44	1,2	1,5
44	ENROLLABLE	38	0,96	1,008	1,4	1,2	1	1,38
45	MADERA MALLA	26	1,056	1,1088	1,54	1,32	1,1	1,26
46	ARENA- CEMENTO	22	1,056	1,1088	1,54	1,32	1,1	1,32
47	AZULEJO	36	0,96	1,008	1,75	1,5	1,3	1,464
48	CHAMPEADO	19	0,96	1,008	1,4	1,2	1	1,2
15	FIBRA	95	1,92	2,016	2,8	2,4	2	1,848
49	TEJUELO	20	1,056	1,008	1,63	1,32	1,1	1,44
19	HORMIGÓN SIMPLE	66	1,056	1,1088	1,54	1,32	1,2	1,2
50	ETERNIT	17	0,96	1,008	1,4	1,2	1,1	1,32

Estos Valores Unitarios Base no incluyen los montos correspondientes a los acabados e instalaciones que cada edificación posee de acuerdo su calidad y valor,

Art. 6.- COEFICIENTES DE CORRECCIÓN DEL AVALÚO DE LAS EDIFICACIONES DEL ÁREA URBANA.- Los coeficientes de corrección a aplicar para el avalúo de las edificaciones en el cantón El Guabo, son los que constan en las tablas que siguen, los mismos que se aplicarán para cada caso específico;

TABLA N° 22

CRITERIOS DE CORRECCIÓN DE LAS EDIFICACIONES

Corrección 1: Instalaciones Sanitarias

CÓDIGO	NOMBRE	FACTOR
01	No tiene	0,4
02	Pozo ciego	0,55
03	Aguas servidas	0,8
04	Aguas lluvias	0,9
05	Red combinada	1

Corrección 2: Nro. De baños

CÓDIGO	NOMBRE	FACTOR
01	No tiene baños	0,7
02	Tiene 1 baños	0,92
03	Tiene 2 baños	1
04	Tiene 3 baños	1,1
05	Tiene 4	1,4
06	Más de 4	1,5
07	Medio baño	0,8
08	Letrina	0,83

Corrección3: Instalaciones Especiales

CÓDIGO	NOMBRE	FACTOR
01	No tiene	1
02	Ascensor	3
03	Piscina	2,5
04	Sauna-turco	1,4
06	Barbacoa	1,2
07	Cancha de Fútbol peq. (césped)	3,2
08	Cancha de Tenis	2,4
09	Cancha de Voleibol	2
10	Otro	2
11	Ascensor y escalera eléctrica	4

Corrección4: Instalaciones eléctricas

CÓDIGO	NOMBRE	FACTOR
01	No tiene	0,8
02	Alambre exterior	0,93
03	Tubería exterior	0,96
04	Empotrados	1

De estos criterios los coeficientes de corrección serán de inmediato aplicación a cada uno de los pisos de la construcción, pero son coeficientes de segundo grado (tienen menor importancia que los de 1er Grado).

FACTORES CONTRUCCIONES DE 1ER GRADO.

TABLA N° 23

COEFICIENTE DE DEPRECIACIÓN POR ANTIGÜEDAD (EDAD DE LAS EDIFICACIONES)

DESDE (AÑOS)	HASTA (AÑOS)	FACTOR
0	3	0,98
3	6	0,93
6	10	0,88
10	15	0,83
15	20	0,78
20	25	0,73
25	30	0,7
30	35	0,65
35	40	0,6
40	50	0,55
Más de 50		0,49

TABLA N° 24

COEFICIENTES DE DEPRECIACIÓN POR ESTADO DE CONSERVACIÓN DE LAS EDIFICACIONES

CÓDIGO	NOMBRE	FACTOR
01	Bueno	1

02	Regular	0,87
03	Malo	0,6
04	Obsoleto	0,20
05	En construcción	0,25

TABLA N° 25

FACTOR TERMINADOS

CÓDIGO	NOMBRE	FACTOR
01	De lujo	1,15
02	Normal	1
03	Malos	0,6
04	No Tiene	0,5

ART. 7.- CÁLCULO DEL AVALÚO DE LA CONSTRUCCIÓN. El avalúo comercial individual de las edificaciones será realizado en base a la siguiente fórmula;

ValorM2Construccion=Sumatoria de Valor de los materiales que forman la estructura

AvaluoPisoConstrucción= (ValorM2Construccion * AreaPiso) * FactorTamaño * Factor Terminados

Avalúo Final Piso= (AvaluoPisoConstrucción) * (((factorAcabados + factorInstalaciones) / 2) * depreciación)

Avalúo Total Construcción= Sumatoria de Avalúos Individuales de cada Piso,

ART. 8.- SUJETO ACTIVO-- El sujeto activo del impuesto predial urbano es el Gobierno Autónomo Descentralizado Municipal de El Guabo.

ART.- 9 .- SUJETO PASIVO.- Son sujeto pasivos, los contribuyentes o responsables de los impuestos que gravan la propiedad urbana, las personas naturales o jurídicas, las sociedades de hecho, las sociedades de bienes, las herencias yacentes y demás entidades aun cuando careciesen de personalidad jurídica, como señalan los art. 23, 24, 25, 26 y 27 del Código Tributario y que sean propietarios o usufructuarios de bienes raíces ubicados en las zonas urbanas del Cantón.

ART. 10.-TARIFA DEL IMPUESTO PREDIAL URBANO. Para la liquidación del valor del impuesto predial urbano se aplicará el **cero punto ocho por mil (0.80 ‰)** del Avalúo Comercial Municipal.

El porcentaje determinado están enmarcado en el rango establecido en el Art. 504 del Código Orgánico de Organización Territorial, Autonomía y Descentralización, porcentaje que oscilará entre un mínimo de cero punto veinticinco por mil (0,25 ‰) y un máximo del cinco por mil (5‰).

Art. 11.- FORMA Y PLAZO PARA EL PAGO DEL IMPUESTO,- La forma y plazo del pago del impuesto predial de los bienes urbanos se determina en los artículos 511 y 512 del Código Orgánico de Organización Territorial, Autonomía y Descentralización, se establece que el cobro se realizará a partir del 1 de enero, tomando en cuenta que el impuesto se determinara en base en todas las modificaciones operadas en los catastros hasta el 31 de diciembre. En su orden el pago del impuesto deberá pagarse en el curso del respectivo año, sin tener el tesorero la obligación de notificar al contribuyente, entendiéndose que estos pueden realizarse desde el primero de enero aunque no se hayan emitido los catastros, realizándose el pago en base al

correspondiente al año anterior, entregándose al contribuyente un recibo provisional, el pago se vencerá cada 31 de diciembre.

En este orden quienes paguen dentro de los primeros quince días de los meses de enero a junio, inclusive, recibirán los siguientes descuentos: diez, ocho, seis, cuatro, tres y dos por ciento, respectivamente; quienes lo realicen en la segunda quincena de esos mismos meses, reciben los siguientes descuentos: nueve, siete, cinco, tres, dos y uno por ciento, respectivamente.

Los pagos que se realizaren a partir del primero de julio, tendrán un recargo del 10 por ciento del valor del impuesto, recargos e intereses de mora serán cobrados por la vía coactiva.

ART.- 12.- IMPUESTO A INMUEBLES NO EDIFICADOS O DE CONSTITUCIONES OBSOLETAS EN ZONAS DE PROMOCIÓN INMEDIATA.- Los propietarios de solares no edificados y construcciones obsoletas, ubicados en zonas de promoción inmediata, pagarán un impuesto adicional de acuerdo a lo establecido en el Art. SOS del COOTAD.

Art.- 13.- RECARGO A LOS SOLARES NO EDIFICADOS.- Se establece el recargo del dos por mil (2 ‰) que se cobrará sobre el valor, que gravará a los inmuebles no edificados hasta que se realice la edificación, de acuerdo a lo descrito en el Art. 507 del COOTAD.

Art.- 14.- CONTRIBUCIÓN ADICIONAL PARA EL CUERPO DE BOMBEROS.- Se establece la Contribución adicional para el Cuerpo de Bomberos del Cantón, cuyo valor es el cero punto quince por mil (0,15 ‰) del valor de la propiedad, en base al Art. 33. de la Ley de Defensa contra Incendios.

Art. 15.- DEDUCIONES O REBAJAS.- Determinada la base imponible, se considerarán las rebajas y deducciones consideradas en Art. 509 del Código Orgánico de Organización Territorial, Autonomía y Descentralización y demás exenciones establecidas por Ley, que se harán efectivas, mediante la presentación de la solicitud correspondiente por parte del contribuyente ante el Director Financiero Municipal.

Art. 503 del Código Orgánico de Organización Territorial, Autonomía y Descentralización, propietarios que soporten deudas hipotecarias que graven al predio con motivo de su adquisición, construcción o mejora, tendrán derecho a solicitar se les otorguen las deducciones correspondientes según las normas contenidas en los numerales a), b), c), d), e), contenidos en este artículo.

Las solicitudes se podrán presentar hasta el 30 de noviembre de cada año y estarán acompañadas de todos los documentos justificativos.

Art. 16.- LIQUIDACIÓN ACUMULADA.- Cuando un propietario posea varios predios evaluados separadamente en la misma jurisdicción municipal, para formar el catastro y establecer el valor imponible, se sumaran los valores imponibles de los distintos predios, incluido los derechos que posea en condominio, luego de efectuar la deducción por cargas hipotecarias que afecten a cada predio. Se tomará como base lo dispuesto por el Art. 505 de Código Orgánico de Organización Territorial, Autonomía y Descentralización.

ART, 17.- EMISIÓN DE TÍTULOS DE CRÉDITO.- Sobre la base de los catastros la Dirección Financiera Municipal ordenará de existir la oficina de Rentas la emisión de los correspondientes títulos de créditos hasta el 31 de diciembre del año inmediato anterior al que corresponden, los mismos que refrendados por el Director Financiero, registrados y debidamente contabilizados,

16 - Jueves 5 de abril de 2018 Edición Especial N° 394 - Registro Oficial

pasarán a la Tesorería Municipal para su cobro, sin necesidad de que se notifique al contribuyente de esta obligación.

Los títulos de créditos contendrán los requisitos dispuestos en el Art. 149 del Código Tributario, la falta de alguno de los requisitos establecidos en este artículo.

Art. 18.- INTERÉS POR MORA TRIBUTARIA la obligación tributaria que no fuera satisfecha en el tiempo que la ley establece, causara a favor el respectivo sujeto activo y sin necesidad de resolución administrativa alguna et interés anual de acuerdo al art. 21 de Código Tributario.

Art. 19.- LIQUIDACIÓN DE LOS CRÉDITOS.- Al efectuarse la liquidación de los títulos de crédito tributarios, se establecerá con absoluta claridad el monto de los intereses, recargas o descuentos a que hubiere lugar y el valor efectivamente cobrado, lo que se reflejará en el correspondiente parte diario de recaudación.

Art. 20.- NOTIFICACIÓN.- A este efecto, la Dirección Financiera notificará por la prensa o por una boleta a los propietarios, haciéndoles conocer la realización del avalúo. Concluido el proceso se notificará al propietario el valor del avalúo.

Art. 21.- RECLAMOS Y RECURSOS. Los contribuyentes responsables o terceros, tienen derecho a presentar reclamos e interponer los recursos administrativos previstos en el Art. 115. 123 del Código Tributario y el artículo 500 del Código Orgánico de Organización Territorial, Autonomía y Descentralización, ante el Director Financiero Municipal, quien los resolverá en el tiempo y en la forma establecida.

En caso de encontrarse en desacuerdo con la valoración de su propiedad, el contribuyente podrá impugnarla dentro del término de quince días a partir de la fecha de notificación, ante el órgano correspondiente, mismo que deberá pronunciarse en un término de treinta días. Para tramitar la impugnación, no se requerirá del contribuyente el pago previo el nuevo valor del tributo.

Art. 22.- SANCIONES TRIBUTARIAS.- Los contribuyentes responsables de los impuestos a los predios urbanos que cometieran infracciones, contravenciones o faltas reglamentarias, en lo referente a las normas que rigen la determinación, administrativa y control del impuesto a los predios urbanos, estarán sujetos a las sanciones previstas en el libro IV del Código Tributario.

Art. 23.- CERTIFICACIÓN DE AVALÚOS.- La oficina de Avalúos y Catastros conferirá la certificación sobre el valor de la propiedad urbana, que le fueren solicitados por los contribuyentes o responsables del impuesto a los predios urbanos, previa solicitud escrita y, la presentación del certificado de no adeudar.

Para trámites judiciales o de administración pública, el interesado presentará solicitud escrita dirigida a la máxima autoridad municipal.


Para la transferencia de dominio, se conferirá el certificado, previo informe del departamento de Planificación Urbano y Rural.

Art. 24.- DEROGATORIA.- Por la presente ordenanza se deroga las Ordenanzas y demás instrumentos legislativos municipales que se opongan a la presente, expedidos anteriormente por el Ilustre Consejo Municipal de EL GUABO.


Art. 25.-VIGENCIA.- La presente ordenanza entrará en vigencia al día siguiente de la publicación en cualquiera de los medios permitidos legalmente, sin perjuicio de hacerlo en el Registro Oficial.

Dado y firmado en la Sala de Sesiones del Gobierno Autónomo Descentralizado Municipal de El Guabo, a los 12 días de diciembre del dos mil diecisiete.

El Guabo, 12 de diciembre de 2017



Dr. Guillermo Serrano Carrión
ALCALDE GADM EL GUABO




Abg. Rafael Niebla Meneses
SECRETARIO GENERAL

SECRETARIA GENERAL DEL GAD MUNICIPAL DEL CANTÓN EL GUABO.

C E R T I F I C O: Que LA ORDENANZA DE APROBACION DEL PLANO DEL VALOR DE LA TIERRA URBANA DE LAS EDIFICACIONES, CRITERIO DE AJUSTES Y LAS TARIFAS QUE REGIRAN PARA EL IMPUESTO PREDIAL URBANO DEL CANTON EL GUABO DURANTE EL BIENIO 2018-2019, fue discutida y aprobada por el Concejo Cantonal del GAD Municipal del Cantón El Guabo, en Sesiones Ordinarias celebradas el 5 y 12 de diciembre del 2017 en primer y segundo debate respectivamente.


El Guabo, 12 de diciembre del 2017



Ab. Rafael Niebla Meneses
SECRETARIO GENERAL

ALCALDÍA DEL GAD MUNICIPAL DEL CANTÓN EL GUABO.-a los trece días del mes de diciembre del año dos mil diecisiete, de conformidad con el artículo 322 del Código Orgánico de Organización Territorial Autonomía y Descentralización, habiéndose observado el trámite legal y estando acorde con la Constitución y Leyes de la República, **SANCIONO LA ORDENANZA DE APROBACION DEL PLANO DEL VALOR DE LA TIERRA URBANA DE LAS EDIFICACIONES, CRITERIO DE AJUSTES Y LAS TARIFAS QUE REGIRAN PARA EL IMPUESTO PREDIAL URBANO DEL CANTON EL GUABO DURANTE EL BIENIO 2018-2019,** Para que entre en vigencia sin perjuicio de su publicación en el Registro Oficial, Gaceta Municipal y página WEB del Gobierno Autónomo Descentralizado Municipal del Cantón El Guabo.

El Guabo, 13 de diciembre del 2017



Dr. Guillermo Serrano Carrión
ALCALDE



Proveyó y firmó, **LA ORDENANZA DE APROBACIÓN DEL PLANO DEL VALOR DE LA TIERRA URBANA DE LAS EDIFICACIONES, CRITERIO DE AJUSTES Y LAS TARIFAS QUE REGIRÁN PARA EL IMPUESTO PREDIAL URBANO DEL CANTÓN EL GUABO DURANTE EL BIENIO 2018-2019**, el Dr. Guillermo Serrano Carrión, Alcalde del Cantón, a los trece días del mes de diciembre del año dos mil diecisiete.

El Guabo, 13 de diciembre del 2017


Ab. Rafael Niebla Meneses
SECRETARIO GENERAL

ANEXO 1:

ESTUDIO DE VALORIZACIÓN DEL SUELO

URBANO CUADRO DE VALORES SUELO

PARROQUIA : EL GUABO

Parroquia	Zona	Sector	Manzana	Código	MIN	MAX
50	001	001	03	07065000100103	80	100
50	001	001	04	07065000100104	50	80
50	001	001	05	07065000100105	60	80
50	001	001	06	07065000100106	60	80
50	001	001	07	07065000100107	60	80
50	001	001	08	07065000100108	60	80
50	001	001	09	07065000100109	60	80
50	001	001	10	07065000100110	70	80
50	001	001	12	07065000100112	70	90
50	001	001	13	07065000100113	SO	100
50	001	001	14	07065000100114	100	120
50	001	001	16	07065000100116	100	120
50	001	001	18	07065000100118	100	120
50	001	001	20	07065000100120	100	120
50	001	001	22	07065000100122	90	120
50	001	001	23	07065000100123	70	100
50	001	001	24	07065000100124	70	100
50	001	001	25	07065000100125	80	100
50	001	001	28	07065000100128	60	80
50	001	001	29	07065000100129	60	80
50	001	001	30	07065000100130	60	80
50	001	001	31	07065000100131	60	80
50	001	001	32	07065000100132	60	80
50	001	001	34	07065000100134	60	80
50	001	001	35	07065000100135	80	130
50	001	001	36	07065000100136	60	80
50	001	001	38	07065000100138	70	90
50	001	001	39	07065000100139	70	100
50	001	001	40	07065000100140	70	90
50	001	001	41	07065000100141	70	100
50	001	001	42	07065000100142	90	100
50	001	001	43	07065000100143	70	100
50	001	001	44	07065000100144	100	120
50	001	001	45	07065000100145	100	110
50	001	001	46	07065000100146	110	120

20 - Jueves 5 de abril de 2018 Edición Especial N° 394 - Registro Oficial

50	001	001	47	07065000100147	110	120
SO	001	001	48	07065000100148	90	120
50	001	001	49	07065000100149	90	150
50	001	001	51	07065000100151	90	120
50	001	001	52	07065000100152	80	100
50	001	001	53	07065000100153	80	100
50	001	001	54	07065000100154	80	100
SO	001	001	55	07065000100155	80	100
50	001	001	56	07065000100156	80	100
50	001	001	57	07065000100157	80	100
50	001	001	58	07065000100158	100	150
SO	001	001	59	07065000100159	60	80
50	001	001	60	07065000100160	60	80
50	001	001	61	07065000100161	60	80
50	001	001	62	07065000100162	70	80
50	001	001	63	07065000100163	80	140
50	001	001	64	07065000100164	120	150
50	001	001	65	07065000100165	140	250
50	001	001	66	07065000100166	140	180
50	001	001	67	07065000100167	140	180
50	001	001	68	0706500010016S	140	250
50	001	001	69	07065000100169	140	260
50	001	001	70	07065000100170	60	80
50	001	001	71	07065000100171	60	80
50	001	001	73	07065000100173	120	150
50	001	001	75	07065000100175	160	260
50	001	001	76	07065000100176	160	160
50	001	001	78	07065000100178	140	140
50	001	002	01	07065000100201	85	100
50	001	002	02	07065000100202	70	100
50	001	002	03	07065000100203	70	90
50	001	002	04	07065000100204	70	80
50	001	002	05	07065000100205	70	80
50	001	002	06	07065000100206	70	80
50	001	002	07	07065000100207	75	90
50	001	002	08	07065000100208	75	90
50	001	002	09	07065000100209	75	90
50	001	002	10	07065000100210	75	90
50	001	002	11	07065000100211	85	100
50	001	002	12	07065000100212	85	100
50	001	002	13	07065000100213	75	90
50	001	002	14	07065000100214	75	90
50	001	002	17	07065000100217	100	110
50	001	002	18	07065000100218	100	150

Registro Oficial - Edición Especial N° 394 Jueves 5 de abril de 2018 - 21

50	001	002	19	07065000100219	100	150
50	001	002	20	07065000100220	100	150
50	001	002	21	07065000100221	100	150
50	001	002	23	07065000100223	100	150
50	001	002	24	07065000100224	90	150
50	001	002	25	07065000100225	90	150
50	001	002	26	07065000100226	80	150
50	001	002	27	07065000100227	80	150
50	001	002	28	07065000100228	100	150
50	001	002	29	07065000100229	100	150
50	001	002	30	07065000100230	130	150
50	001	002	31	07065000100231	130	150
50	001	002	32	07065000100232	130	200
50	001	002	33	07065000100233	140	220
50	001	002	39	07065000100239	130	150
50	001	002	40	07065000100240	130	150
50	001	002	41	07065000100241	150	160
50	001	002	42	07065000100242	150	160
50	001	002	43	07065000100243	180	180
50	001	002	44	07065000100244	180	180
50	001	002	45	07065000100245	130	180
50	001	002	50	07065000100250	180	280
50	001	002	52	07065000100252	200	260
50	001	002	53	07065000100253	200	260
50	001	002	54	07065000100254	200	260
50	001	002	55	07065000100255	200	260
50	001	002	56	07065000100256	200	230
50	001	002	57	07065000100257	180	200
50	001	002	58	07065000100258	180	250
50	001	002	59	07065000100259	220	260
50	001	002	60	07065000100260	250	280
50	001	002	61	07065000100261	250	280
50	001	002	62	07065000100262	250	280
50	001	002	63	07065000100263	250	300
50	001	002	64	07065000100264	250	300
50	001	002	65	07065000100265	160	300
50	001	002	67	07065000100267	200	300
50	001	002	69	07065000100269	200	280
50	001	002	70	07065000100270	200	280
50	001	002	71	07065000100271	200	280
50	001	002	72	07065000100272	190	260
50	001	002	73	07065000100273	190	260
50	001	002	74	07065000100274	160	250
50	001	002	75	07065000100275	130	160

22 - Jueves 5 de abril de 2018 Edición Especial N° 394 - Registro Oficial

50	001	002	76	07065000100276	140	190
50	001	002	77	07065000100277	150	190
50	001	002	78	07065000100278	150	190
50	001	002	79	07065000100279	180	200
50	001	002	80	07065000100280	200	280
50	001	002	81	07065000100281	160	300
50	001	002	85	07065000100285	150	180
50	001	002	86	07065000100286	150	160
50	001	002	87	07065000100287	140	150
50	001	002	91	07065000100291	140	200
50	001	002	92	07065000100292	140	220
50	001	003	01	07065000100301	60	80
50	001	003	02	07065000100302	60	80
50	001	003	03	07065000100303	50	80
50	001	003	04	07065000100304	60	80
50	001	003	05	07065000100305	60	80
50	001	003	06	07065000100306	45	60
50	001	003	07	07065000100307	45	60
50	001	003	08	07065000100308	45	60
50	001	003	09	07065000100309	45	60
50	001	003	10	07065000100310	40	60
50	001	003	12	07065000100312	60	80
50	001	003	13	07065000100313	60	80
50	001	003	14	07065000100314	60	80
50	001	003	15	07065000100315	60	90
50	001	003	16	07065000100316	60	90
50	001	003	17	07065000100317	60	80
50	001	003	18	07065000100318	60	80
50	001	003	19	07065000100319	50	80
50	001	003	21	07065000100321	50	60
50	001	003	22	07065000100322	50	60
50	001	003	23	07065000100323	50	80
50	001	003	24	07065000100324	50	80
50	001	003	25	07065000100325	50	80
50	001	003	26	07065000100326	50	80
50	001	003	27	07065000100327	75	90
50	001	003	29	07065000100329	75	90
50	001	003	30	07065000100330	100	150
50	001	003	31	07065000100331	100	150
50	001	003	32	07065000100332	100	150
50	001	003	33	07065000100333	100	150
50	001	003	34	07065000100334	100	150
50	001	003	35	07065000100335	90	130
50	001	003	36	07065000100336	100	140

Registro Oficial - Edición Especial N° 394 Jueves 5 de abril de 2018 - 23

50	001	003	37	07065000100337	120	150
50	001	003	38	07065000100338	120	150
50	001	003	39	07065000100339	120	150
50	001	003	40	07065000100340	120	150
50	001	003	41	07065000100341	120	150
50	001	003	42	07065000100342	130	150
50	001	003	43	07065000100343	120	140
50	001	003	44	07065000100344	120	140
50	001	003	45	07065000100345	120	140
50	001	003	46	07065000100346	100	130
50	001	003	47	07065000100347	100	130
50	001	003	48	07065000100348	120	140
50	001	003	49	07065000100349	120	140
50	001	003	50	07065000100350	120	140
50	001	003	SI	07065000100351	120	140
50	001	003	52	07065000100352	130	160
50	001	003	54	07065000100354	140	160
50	001	003	55	07065000100355	170	170
50	001	003	56	07065000100356	170	170
50	001	003	57	07065000100357	150	150
50	001	003	58	07065000100358	140	140
50	001	003	59	07065000100359	130	170
50	001	003	60	07065000100360	140	180
50	001	003	61	07065000100361	150	180
50	001	003	62	07065000100362	170	200
50	001	003	63	07065000100363	170	230
50	001	003	64	07065000100364	150	230
50	001	003	65	07065000100365	140	200
50	001	003	66	07065000100366	150	200
50	001	003	67	07065000100367	140	200
50	001	003	68	07065000100368	140	200
50	001	003	69	07065000100369	140	200
50	001	003	70	07065000100370	160	230
50	001	003	71	07065000100371	160	230
50	001	003	72	07065000100372	120	170
50	001	003	73	07065000100373	140	150
50	001	003	74	07065000100374	140	140
50	001	003	75	07065000100375	140	140
50	001	003	78	07065000100378	140	140
50	001	004	01	07065000100401	50	60
50	001	004	02	07065000100402	50	60
50	001	004	03	07065000100403	50	60
50	001	004	05	07065000100405	50	60
50	001	004	08	07065000100408	50	60

24 - Jueves 5 de abril de 2018 Edición Especial N° 394 - Registro Oficial

50	001	004	12	07065000100412	45	50
50	001	004	13	07065000100413	45	50
50	001	004	15	07065000100415	45	60
50	001	004	16	07065000100416	45	60
50	001	004	17	07065000100417	45	60
50	001	004	18	0706500010041S	45	60
50	001	004	26	07065000100426	45	50
50	001	004	27	07065000100427	50	60
50	001	004	28	07065000100428	50	70
50	001	004	29	07065000100429	50	60
50	001	004	30	07065000100430	50	70
50	001	004	31	07065000100431	50	60
50	001	004	32	07065000100432	50	60
50	001	004	33	07065000100433	50	60
50	001	004	34	07065000100434	50	60
50	001	004	35	07065000100435	50	80
50	001	004	36	07065000100436	50	80
50	001	004	37	07065000100437	50	70
50	001	004	38	07065000100438	50	70
50	001	004	40	07065000100440	SO	70
50	001	004	43	07065000100443	60	90
50	001	004	44	07065000100444	60	80
50	001	004	45	07065000100445	60	80
50	001	004	46	07065000100446	60	80
50	001	004	47	07065000100447	80	120
50	001	004	48	07065000100448	70	90
50	001	004	49	07065000100449	90	130
50	001	004	51	07065000100451	60	110
50	001	004	52	07065000100452	80	100
50	001	004	53	07065000100453	80	100
50	001	004	56	07065000100456	60	90
50	001	004	57	07065000100457	60	90
50	001	004	58	07065000100458	80	100
50	001	004	59	07065000100459	80	100
50	001	004	60	07065000100460	70	110
50	001	004	61	07065000100461	70	110
50	001	004	62	07065000100462	90	120
50	001	004	63	07065000100463	90	130
50	001	004	65	07065000100465	90	110
50	001	004	66	07065000100466	90	110
50	001	004	67	07065000100467	85	100
50	001	004	68	07065000100468	80	90
50	001	004	69	07065000100469	80	90
50	001	004	70	07065000100470	80	120

Registro Oficial - Edición Especial N° 394 Jueves 5 de abril de 2018 - 25

50	001	004	73	07065000100473	80	90
50	001	004	74	07065000100474	85	100
50	001	004	75	07065000100475	90	110
50	001	004	76	07065000100476	90	110
50	001	004	77	07065000100477	100	120
50	001	004	78	07065000100478	90	110
50	001	004	79	07065000100479	90	110
50	001	004	81	07065000100481	100	120
50	001	004	83	07065000100483	90	110
50	001	004	84	07065000100484	110	130
50	001	004	85	07065000100485	130	130
50	001	004	86	07065000100486	130	160
50	001	004	87	07065000100487	130	150
50	001	004	88	07065000100488	120	140
50	001	004	89	07065000100489	140	160
50	001	004	90	07065000100490	130	180
50	001	004	91	07065000100491	130	180
50	001	005	01	07065000100501	60	80
50	001	005	02	07065000100502	50	65
50	001	005	03	07065000100503	50	65
50	001	005	05	07065000100505	50	65
50	001	005	06	07065000100506	50	65
50	001	005	07	07065000100507	50	65
50	001	005	09	07065000100509	50	65
50	001	005	10	07065000100510	50	65
50	001	005	11	07065000100511	50	65
50	001	005	20	07065000100520	40	50
50	001	005	21	07065000100521	40	50
50	001	005	22	07065000100522	40	50
50	001	005	23	07065000100523	40	50
50	001	005	24	07065000100524	40	50
50	001	005	25	07065000100525	40	50
50	001	005	26	07065000100S26	40	50
50	001	005	27	07065000100527	40	50
50	001	005	54	07065000100554	60	80
50	002	001	01	07065000200101	60	65
50	002	001	02	07065000200102	60	65
50	002	001	07	07065000200107	80	140
50	002	001	08	07065000200108	80	150
50	002	001	17	07065000200117	55	65
50	002	001	18	07065000200118	55	65
50	002	001	19	07065000200119	55	65
50	002	001	20	07065000200120	55	65
50	002	001	21	07065000200121	55	65

26 - Jueves 5 de abril de 2018 Edición Especial N° 394 - Registro Oficial

50	002	001	26	07065000200126	80	90
50	002	001	27	07065000200127	70	80
50	002	001	28	07065000200128	70	80
50	002	001	30	07065000200130	70	80
50	002	001	31	07065000200131	70	80
50	002	001	32	07065000200132	70	80
50	002	001	33	07065000200133	70	80
50	002	001	39	07065000200139	70	80
50	002	001	40	07065000200140	70	80
50	002	001	46	07065000200146	70	100
50	002	001	47	07065000200147	60	70
50	002	001	48	07065000200148	60	70
50	002	001	69	07065000200169	60	70
50	002	001	70	07065000200170	60	70
50	002	001	71	07065000200171	60	70
50	002	001	72	07065000200172	60	70
50	002	001	82	07065000200182	60	70
50	002	001	83	07065000200183	60	70
50	002	001	84	07065000200184	65	75
50	002	001	87	07065000200187	65	70
50	002	001	88	07065000200183	55	60
50	002	001	89	07065000200189	55	60
50	002	001	90	07065000200190	50	65
50	002	001	91	07065000200191	50	60
50	002	001	97	07065000200197	50	60
50	002	002	01	07065000200201	100	150
50	002	002	02	07065000200202	100	160
50	002	002	05	07065000200205	130	160
50	002	002	06	07065000200206	130	160
50	002	002	07	07065000200207	130	160
50	002	002	08	07065000200208	120	160
50	002	002	09	07065000200209	120	160
50	002	002	10	07065000200210	120	140
50	002	002	11	07065000200211	100	140
50	002	002	12	07065000200212	100	140
50	002	002	16	07065000200216	100	120
50	002	002	17	07065000200217	100	120
50	002	002	18	07065000200218	100	120
50	002	002	19	07065000200219_j	100	140
50	002	002	20	07065000200220	100	140
50	002	002	21	07065000200221	120	160
50	002	002	23	07065000200223	100	130
50	002	002	24	07065000200224	100	130
50	002	002	25	07065000200225	100	130

Registro Oficial - Edición Especial N° 394 Jueves 5 de abril de 2018 - 27

50	002	002	26	07065000200226	100	130
50	002	002	27	07065000200227	100	130
50	002	002	28	07065000200228	80	100
50	002	002	29	07065000200229	60	100
50	002	002	30	07065000200230	50	80
50	002	002	33	07065000200233	80	100
50	002	002	34	07065000200234	80	100
50	002	002	35	07065000200235	80	100
50	002	002	36	07065000200236	80	100
50	002	002	37	07065000200237	80	100
50	002	002	38	07065000200238	80	100
50	002	002	39	07065000200239	80	100
50	002	002	40	07065000200240	80	100
50	002	002	42	07065000200242	80	100
50	002	002	43	07065000200243	80	100
50	002	002	44	07065000200244	80	100
50	002	002	45	07065000200245	80	100
50	002	002	46	07065000200246	80	100
50	002	002	50	07065000200250	50	60
50	002	002	55	07065000200255	70	80
50	002	002	56	07065000200256	70	80
50	002	002	57	07065000200257	70	80
50	002	002	58	07065000200258	70	80
50	002	002	59	07065000200259	70	80
50	002	002	60	07065000200260	70	80
50	002	002	62	07065000200262	70	80
50	002	002	63	07065000200263	70	80
50	002	002	64	07065000200264	70	80
50	002	002	66	07065000200266	70	80
50	002	002	67	07065000200267	60	80
50	002	002	70	07065000200270	60	80
50	002	002	71	07065000200271	70	80
50	002	002	72	07065000200272	70	80
50	002	002	73	07065000200273	70	80
50	002	002	74	07065000200274	70	80
50	002	002	75	07065000200275	70	80
50	002	002	76	07065000200276	70	80
50	002	002	77	07065000200277	70	80
50	002	002	78	07065000200278	70	80
50	002	002	79	07065000200279	70	80
50	002	002	80	07065000200280	70	80
50	002	002	81	07065000200281	70	80
50	002	002	82	07065000200282	70	80
50	002	002	83	07065000200283	70	80

28 - Jueves 5 de abril de 2018 Edición Especial N° 394 - Registro Oficial

50	002	002	84	07065000200284	70	80
50	002	002	85	07065000200285	60	70
50	002	002	86	07065000200286	60	70
50	002	002	87	07065000200287	60	70
50	002	002	88	07065000200288	60	70
50	002	002	89	07065000200289	60	80
50	002	002	90	07065000200290	70	80
50	002	002	91	07065000200291	70	80
50	002	002	92	07065000200292	70	80
50	002	002	93	07065000200293	60	70
50	002	002	94	07065000200294	60	70
50	002	002	95	07065000200295	60	70
50	002	002	96	07065000200296	60	80
50	002	002	97	07065000200297	55	70
50	002	002	98	07065000200298	60	70
50	002	002	99	07065000200299	60	70
50	002	003	05	07065000200305	100	140
50	002	003	06	07065000200306	100	140
50	002	003	08	07065000200308	80	140
50	002	003	11	07065000200311	80	140
50	002	003	13	07065000200313	80	140
50	002	003	19	07065000200319	60	80
50	002	003	23	07065000200323	90	150
50	002	003	30	07065000200330	50	60
50	002	003	32	07065000200332	50	60
50	002	003	33	07065000200333	50	60
50	002	003	34	07065000200334	50	60
50	002	003	40	07065000200340	80	100
50	002	004	02	07065000200402	35	45
50	002	004	10	07065000200410	35	45
50	002	004	12	07065000200412	35	45
50	002	004	16	07065000200416	35	45
50	002	004	18	07065000200418	35	45
50	002	004	20	07065000200420	35	45
50	002	005	02	07065000200502	50	55
50	003	001	01	07065000300101	30	45
50	003	001	03	07065000300103	30	45
50	003	001	05	07065000300105	30	45
50	003	001	06	07065000300106	30	45
50	003	001	10	07065000300110	30	45
50	003	001	12	07065000300112	30	45
50	003	001	14	07065000300114	30	45
50	003	001	15	07065000300115	30	45
50	003	001	17	07065000300117	35	50

Registro Oficial - Edición Especial N° 394 Jueves 5 de abril de 2018 - 29

50	003	001	18	07065000300118	35	50
50	003	001	19	07065000300119	35	50
50	003	001	20	07065000300120	50	60
50	003	001	21	07065000300121	50	60
50	003	001	30	07065000300130	50	60
50	003	001	32	07065000300132	50	60
50	003	001	33	07065000300133	50	60
50	003	001	35	07065000300135	50	60
50	003	001	40	07065000300140	50	60
50	003	001	41	07065000300141	50	60
50	003	001	48	07065000300148	50	60
50	003	001	50	07065000300150	50	60
50	003	002	01	07065000300201	25	30
50	003	002	03	07065000300203	25	30
50	003	002	04	07065000300204	30	40
50	003	002	06	07065000300206	50	55
50	003	002	07	07065000300207	50	55
50	003	002	08	07065000300208	55	60
50	003	002	09	07065000300209	60	70
50	003	002	10	07065000300210	60	70
50	003	002	11	07065000300211	60	70
50	003	002	12	07065000300212	55	60
50	003	002	13	07065000300213	55	60
50	003	002	14	07065000300214	60	70
50	003	002	17	07065000300217	55	65
50	003	002	18	07065000300218	55	65
50	003	002	19	07065000300219	55	65
50	003	002	30	07065000300230	50	60
50	003	002	40	07065000300240	45	50
50	003	002	41	07065000300241	45	50
50	003	002	42	07065000300242	45	50
50	003	002	43	07065000300243	50	55
50	003	002	44	07065000300244	55	60
50	003	002	45	07065000300245	60	70
50	003	002	46	07065000300246	55	60
50	003	002	47	07065000300247	50	55
50	003	002	43	07065000300248	45	50
50	003	002	49	07065000300249	55	60
50	003	003	46	07065000300346	25	30
50	003	003	47	07065000300347	25	30
50	003	003	50	07065000300350	25	30
50	003	004	01	07065000300401	30	45
50	003	006	02	07065000300602	25	30
50	003	006	04	07065000300604	25	30

30 - Jueves 5 de abril de 2018 Edición Especial N° 394 - Registro Oficial

50	003	006	05	07065000300605	25	30
50	003	006	06	07065000300606	25	30
50	003	006	10	07065000300610	25	30
50	004	001	03	07065000400103	30	40
50	004	001	04	07065000400104	30	40
50	004	001	05	07065000400105	45	65
50	004	001	06	07065000400106	50	65
50	004	001	07	07065000400107	50	65
50	004	001	08	07065000400108	50	65
50	004	001	09	07065000400109	60	70
50	004	001	15	07065000400115	60	70
50	004	001	16	07065000400116	60	65
50	004	001	17	07065000400117	60	65
50	004	001	18	07065000400118	50	65
50	004	001	19	07065000400119	40	50
50	004	001	20	07065000400120	35	40
50	004	001	21	07065000400121	50	65
50	004	001	22	07065000400122	60	65
50	004	001	23	07065000400123	50	60
50	004	001	24	07065000400124	50	60
50	004	001	25	07065000400125	60	70
50	004	001	29	07065000400129	60	70
50	004	001	30	07065000400130	50	65
50	004	001	31	07065000400131	45	50
50	004	001	32	07065000400132	45	50
50	004	001	33	07065000400133	50	65
50	004	001	34	07065000400134	50	65
50	004	001	35	07065000400135	40	50
50	004	001	36	07065000400136	35	40
50	004	001	37	07065000400137	40	60
50	004	001	38	07065000400138	50	60
50	004	001	39	07065000400139	45	50
50	004	001	40	07065000400140	40	50
50	004	001	41	07065000400141	35	40
50	004	001	42	07065000400142	30	40
50	004	001	43	07065000400143	30	40
50	004	001	44	07065000400144	30	40
50	004	001	45	07065000400145	30	40
50	004	001	46	07065000400146	30	40
50	004	001	47	07065000400147	30	40
50	004	001	50	07065000400150	50	60
50	004	002	01	07065000400201	35	40
50	005	002	04	07065000500204	50	60
50	005	002	05	07065000500205	50	60

Registro Oficial - Edición Especial N° 394 Jueves 5 de abril de 2018 - 31

50	005	002	06	07065000500206	45	55
50	005	002	08	07065000500208	45	55
50	005	002	15	07065000500215	45	55
50	005	002	16	07065000500216	45	55
50	005	002	17	07065000500217	45	55
50	005	002	18	07065000500218	45	50
50	005	002	19	07065000500219	45	50
50	005	002	20	07065000500220	45	50
50	005	002	21	07065000500221	45	50
50	005	002	29	07065000500229	45	50
50	005	002	30	07065000500230	45	50
50	005	002	31	07065000500231	45	50
50	005	002	32	07065000500232	40	45
50	005	002	34	07065000500234	35	40
50	005	002	35	07065000500235	35	40
50	005	002	36	07065000500236	40	45
50	005	002	37	07065000500237	40	45
50	005	002	38	07065000500238	40	45
50	005	002	41	07065000500241	40	45
50	005	002	42	07065000500242	40	45
50	005	002	43	07065000500243	40	45
50	005	002	44	07065000500244	35	40
50	005	002	45	07065000500245	35	40
50	005	003	02	07065000500302	40	50
50	005	003	03	07065000500303	40	50
50	005	003	04	07065000500304	40	50
50	005	003	19	07065000500319	40	50
50	005	003	22	07065000500322	40	50
50	005	003	39	07065000500339	40	50
50	005	003	40	07065000500340	40	50
50	006	001	01	07065000600101	30	40
50	006	001	10	07065000600110	30	40
50	006	001	11	07065000600111	30	40
50	006	002	10	07065000600210	30	40
50	006	002	40	07065000600240	30	40
50	006	002	50	07065000600250	30	40
50	006	002	51	07065000600251	30	40
50	006	002	55	07065000600255	30	40
50	012	001	01	07065001200101	30	35
50	012	001	02	07065001200102	30	35
50	012	001	04	07065001200104	30	35
50	012	001	05	07065001200105	30	35
50	012	001	06	07065001200106	30	35
50	012	001	07	07065001200107	30	35

32 - Jueves 5 de abril de 2018 Edición Especial N° 394 - Registro Oficial

50	012	001	08	07065001200108	30	35
50	012	001	09	07065001200109	30	35
50	012	001	10	07065001200110	30	35
50	012	001	11	07065001200111	30	35
50	012	001	20	07065001200120	30	35
50	012	001	21	07065001200121	30	35
50	012	002	01	07065001200201	30	35
50	012	002	02	07065001200202	30	35
50	012	002	03	07065001200203	30	35
50	012	002	04	07065001200204	30	35
50	012	002	06	07065001200206	30	35
50	012	002	07	07065001200207	30	35
50	012	002	08	07065001200208	30	35
50	012	002	09	07065001200209	30	35
50	012	002	10	07065001200210	30	35
50	012	002	15	07065001200215	30	35
50	012	004	01	07065001200401	30	50
50	012	004	04	07065001200404	35	45
50	013	001	01	07065001300101	35	45
50	013	001	13	07065001300113	35	45
50	015	001	OS	07065001500105	12	17
50	015	001	06	07065001500106	12	17
50	015	001	10	07065001500110	12	17
50	015	001	11	07065001500111	12	17
50	015	001	15	07065001500115	12	17
50	015	001	16	07065001500116	12	17

PARROQUIA : BARBONES

Parroquia	Zona	Sector	Manzana	Código	MIN	MAX
51	001	001	01	07065100100101	35	40
51	001	001	04	07065100100104	35	40
51	001	001	06	07065100100106	30	40
51	001	001	09	07065100100109	40	45
51	001	001	10	07065100100110	35	40
51	001	001	11	07065100100111	40	50
51	001	001	15	07065100100115	55	70
51	001	001	18	07055100100118	55	65
51	001	001	20	07065100100120	40	50
51	001	001	23	07065100100123	40	50
51	001	001	24	07065100100124	30	40
51	001	001	25	07065100100125	30	40
51	001	001	28	07065100100128	30	40

Registro Oficial - Edición Especial N° 394 Jueves 5 de abril de 2018 - 33

51	001	001	30	07065100100130	30	45
51	001	001	34	07065100100134	30	45
51	001	001	38	07065100100138	35	50
51	001	001	40	07065100100140	60	80
51	001	001	44	07065100100144	50	60
51	001	001	46	07065100100146	40	50
51	001	001	48	07065100100148	40	50
51	001	001	49	07065100100149	30	40
51	001	001	52	07065100100152	35	50
51	001	001	55	07065100100155	35	50
51	001	001	58	07065100100158	35	45
51	001	001	64	07065100100164	35	45
51	001	001	65	07065100100165	30	40
51	001	001	66	07065100100166	30	40
51	001	001	67	07065100100167	35	45
51	001	001	68	070651001001G8	40	45
51	001	001	69	07065100100169	40	45
51	001	001	70	07065100100170	40	50
51	001	001	77	07065100100177	35	45
51	001	001	80	07065100100180	35	45
51	001	001	81	07065100100181	35	40
51	001	001	82	07065100100182	35	40
51	001	001	83	07065100100183	30	40
51	001	002	01	07065100100201	60	70
51	001	002	02	07065100100202	25	35
51	001	002	03	07065100100203	25	35
51	001	002	04	07065100100204	35	45
51	001	002	05	07065100100205	35	45
51	001	002	06	07065100100206	40	45
51	001	002	07	07065100100207	45	60
51	001	002	08	07065100100208	60	70
51	001	002	09	07065100100209	60	80
51	001	002	10	07065100100210	50	60
51	001	002	11	07065100100211	45	50
51	001	002	12	07065100100212	45	50
51	001	002	13	07065100100213	35	40
51	001	002	14	07065100100214	35	40
51	001	002	15	07065100100215	30	35
51	001	002	16	07065100100216	25	35
51	001	002	17	07065100100217	60	70
51	001	002	19	07065100100219	35	40
51	001	002	23	07065100100223	45	50
51	001	002	31	07065100100231	40	45
51	001	002	40	07065100100240	25	35

34 - Jueves 5 de abril de 2018 Edición Especial N° 394 - Registro Oficial

51	001	002	41	07065100100241	25	35
51	001	002	45	07065100100245	25	35
51	001	002	50	07065100100250	25	35
51	001	002	54	07065100100254	25	35
51	001	002	59	07065100100259	25	35
51	001	002	69	07065100100269	25	35
51	001	003	01	07065100100301	25	3S
51	001	003	10	07065100100310	25	35
51	001	003	11	07065100100311	25	35
51	001	003	41	07065100100341	25	35
51	001	003	42	07065100100342	25	35
51	001	003	43	07065100100343	25	35
51	001	003	44	07065100100344	25	35
51	001	003	45	07065100100345	25	35
51	001	003	46	07065100100346	25	35
51	001	003	47	07065100100347	25	35
51	001	003	48	07065100100348	25	35
51	001	004	01	07065100100401	35	40
51	001	004	02	07065100100402	35	40
51	001	004	03	07065100100403	35	40
51	001	004	04	07065100100404	35	40
51	001	004	05	07065100100405	35	40
51	001	004	06	07065100100406	35	40
51	001	004	07	07065100100407	35	40
51	001	004	08	07065100100408	35	40
51	001	004	09	07065100100409	35	40
51	001	004	10	07065100100410	30	45
51	001	004	15	07065100100415	35	40
51	001	004	16	07065100100416	35	40
51	001	004	17	07065100100417	35	40
51	001	004	18	07065100100418	35	45
51	001	004	19	07065100100419	35	40
51	001	004	50	07065100100450	25	35
51	001	005	04	07065100100504	20	30
51	002	001	10	07065100200110	30	40
51	002	001	20	07065100200120	25	35
51	002	002	20	07065100200220	25	35
51	002	002	40	07065100200240	25	35
51	003	001	07	07065100300107	25	35
51	003	001	08	07065100300108	25	35
51	003	001	09	07065100300109	25	35
51	003	001	12	07065100300112	25	35
51	003	001	14	07065100300114	25	35
51	003	001	18	07065100300118	25	35

Registro Oficial - Edición Especial N° 394 Jueves 5 de abril de 2018 - 35

51	003	001	25	07065100300125	25	35
51	003	002	02	07065100300202	25	35
51	003	002	30	07065100300230	25	30
51	003	002	31	07065100300231	25	30
51	003	002	32	07065100300232	25	30
51	003	002	33	07065100300233	25	30
51	003	002	34	07065100300234	25	30
51	003	002	35	07065100300235	25	30
51	003	002	36	07065100300236	25	30
51	003	002	37	07065100300237	25	30
51	003	002	38	07065100300238	25	30
51	003	002	39	07065100300239	25	30
51	003	002	40	07065100300240	25	30
51	003	003	46	07065100300346	20	35
51	003	003	47	07065100300347	20	35
51	003	003	48	07065100300348	20	35
51	003	003	49	07065100300349	20	35
51	003	003	51	07065100300351	20	35
51	003	003	55	07065100300355	20	35
51	006	002	50	07065100600250	25	35
51	009	001	01	07065100900101	25	35
51	009	001	02	07065100900102	25	35
51	009	002	01	07065100900201	25	35
51	009	002	10	07065100900210	25	35
51	009	003	20	07065100900320	25	35
51	012	002	01	07065101200201	25	35
51	012	002	20	07065101200220	25	35
51	012	003	01	07065101200301	25	35

PARROQUIA : TENDALES

Parroquia	Zona	Sector	Manzana	Código	MIN	MAX
52	001	001	01	07065200100101	30	40
52	001	001	02	07065200100102	30	45
52	001	001	03	07065200100103	30	45
52	001	001	04	07065200100104	30	45
52	001	001	05	07065200100105	30	40
52	001	001	06	07065200100106	30	40
52	001	001	10	07065200100110	30	40
52	001	001	12	07065200100112	30	40
52	001	001	13	07065200100113	30	45
52	001	001	14	07065200100114	45	55
52	001	001	17	07065200100117	45	55
52	001	001	18	07065200100118	35	45

36 - Jueves 5 de abril de 2018 Edición Especial N° 394 - Registro Oficial

52	001	001	19	07065200100119	35	40
52	001	001	21	07065200100121	35	55
52	001	001	26	07065200100126	30	40
52	001	001	27	07065200100127	30	40
52	001	001	28	07065200100128	30	40
52	001	001	34	07065200100134	35	45
52	001	001	35	07065200100135	30	45
52	001	001	36	07065200100136	45	55
52	001	001	40	07065200100140	30	40
52	001	001	42	07065200100142	30	35
52	001	001	45	07065200100145	30	40
52	001	001	53	07065200100153	30	45
52	001	001	54	07065200100154	45	55
52	001	001	55	07065200100155	40	55
52	001	001	57	07065200100157	30	40
52	001	001	58	07065200100158	25	35
52	001	001	66	07065200100166	30	45
52	001	001	67	07065200100167	25	30
52	001	001	68	07065200100168	25	30
52	001	001	69	07065200100169	30	40
52	001	001	70	07065200100170	30	40
52	001	001	71	07065200100171	30	40
52	001	001	72	07065200100172	30	40
52	001	001	73	07065200100173	30	40
52	001	001	74	07065200100174	30	40
52	001	001	75	07065200100175	30	40
52	001	001	76	07065200100176	30	40
52	001	001	77	07065200100177	30	40
52	001	001	78	07065200100178	30	40
52	001	001	79	07065200100179	30	40
52	001	001	80	07065200100180	30	40
52	001	001	81	07065200100181	30	40
52	001	001	83	07065200100183	30	40
52	001	001	84	07065200100184	30	40
52	001	001	85	07065200100185	30	40
52	001	001	86	07065200100186	30	40
52	001	002	01	07065200100201	30	35
52	001	002	02	07065200100202	30	35
52	003	001	03	07065200300103	30	35
52	003	001	05	07065200300105	30	35
52	003	001	06	07065200300106	30	35
52	003	001	10	07065200300110	30	35
52	005	001	01	07065200500101	30	35
52	005	001	05	07065200500105	30	35

Registro Oficial - Edición Especial N° 394 Jueves 5 de abril de 2018 - 37

52	005	001	07	07065200500107	30	35
52	005	001	08	07065200500108	30	35
52	005	001	10	07065200500110	30	35
52	005	001	12	07065200500112	30	35
52	005	001	13	07065200500113	30	35
52	005	001	14	07065200500114	30	35
52	005	001	15	07065200500115	30	35
52	005	001	16	07065200500116	30	35
52	005	001	17	07065200500117	30	35
52	005	001	18	07065200500118	30	35
52	005	001	19	07065200500119	30	35
52	005	001	23	07065200500123	30	35
52	005	001	24	07065200500124	30	35
52	005	001	25	07065200500125	30	35
52	005	001	26	07065200500126	30	35
52	005	011	07	07065200501107	30	35
52	006	001	08	07065200600108	30	35
52	006	001	12	07065200600112	30	35
52	006	001	13	07065200600113	30	35
S2	007	001	01	07065200700101	30	35
52	007	001	07	07065200700107	30	35
52	007	001	20	07065200700120	30	35
52	010	002	02	07065201000202	30	45
52	010	002	03	07065201000203	30	45
52	010	002	04	07065201000204	30	45
52	010	002	05	07065201000205	30	45
52	010	002	08	07065201000208	30	45
52	010	002	09	07065201000209	30	45
52	010	003	01	07065201000301	30	45
52	010	003	02	07065201000302	30	45
52	010	004	01	07065201000401	30	45
52	010	004	08	07065201000408	30	45
52	010	004	09	07065201000409	30	45
52	010	004	20	07065201000420	30	45
52	010	005	18	07065201000518	30	45
52	010	006	01	07065201000601	30	45
52	011	001	04	07065201100104	30	35
52	011	001	05	07065201100105	30	35
52	011	001	06	07065201100106	30	35
52	011	001	07	07065201100107	30	35
52	011	001	08	07065201100108	30	35
52	011	001	13	07065201100113	30	35
52	011	001	15	07065201100115	30	35
52	011	001	16	07065201100116	30	35

38 - Jueves 5 de abril de 2018 Edición Especial N° 394 - Registro Oficial

52	011	001	25	07065201100125	30	35
52	011	002	01	07065201100201	30	35
52	011	002	02	07065201100202	30	35
52	011	002	03	07065201100203	30	35
52	011	002	04	07065201100204	30	35
52	011	002	05	07065201100205	30	35
52	011	002	06	07065201100206	30	35
52	011	002	07	07065201100207	30	35
52	011	002	08	07065201100208	30	35
52	011	002	09	07065201100209	30	35
52	011	002	10	07065201100210	30	35
52	011	002	12	07065201100212	30	35
52	011	002	13	07065201100213	30	35
52	011	002	14	07065201100214	30	35
52	011	002	15	07065201100215	30	35
52	011	002	16	07065201100216	30	35
52	011	002	20	07065201100220	30	35
52	011	003	01	07065201100301	25	35
52	014	001	01	07065201400101	30	35
52	014	001	03	07065201400103	30	35
52	014	001	04	07065201400104	30	35

PARROQUIA : LA IBERIA

Parroquia	Zona	Sector	Manzana	Código	MIN	MAX
53	001	001	01	07065300100101	80	60
53	001	001	03	07065300100103	60	40
53	001	001	07	07065300100107	60	35
53	001	001	08	07065300100108	75	60
53	001	001	09	07065300100109	90	75
53	001	001	11	07065300100111	75	60
53	001	001	12	07065300100112	60	35
53	001	001	14	07065300100114	50	35
53	001	001	17	07065300100117	55	40
53	001	001	18	07065300100118	55	40
53	001	001	19	07065300100119	60	45
53	001	001	20	07065300100120	60	45
53	001	001	21	07065300100121	70	60
53	001	001	22	07065300100122	75	60
53	001	001	23	07065300100123	90	75
53	001	001	24	07065300100124	90	45
53	001	001	26	07065300100126	75	45
53	001	001	29	07065300100129	55	40

Registro Oficial - Edición Especial N° 394 Jueves 5 de abril de 2018 - 39

53	001	001	32	07065300100132	55	40
53	001	001	33	07065300100133	55	45
53	001	001	34	07065300100134	60	45
53	001	001	35	07065300100135	50	40
53	001	001	40	07065300100140	55	40
53	001	001	42	07065300100142	55	40
53	001	001	45	07065300100145	50	45
53	001	002	01	07065300100201	45	3S
53	001	002	03	07065300100203	50	40
53	001	002	06	07065300100206	50	40
53	001	002	07	07065300100207	80	60
53	001	002	08	07065300100208	80	50
53	001	002	10	07065300100210	90	75
53	001	002	13	07065300100213	50	40
53	001	002	14	07065300100214	50	40
53	001	002	16	07065300100216	50	40
53	001	002	18	07065300100218	50	40
53	001	002	25	07065300100225	50	40
53	001	002	26	07065300100226	50	40
53	001	002	27	07065300100227	50	40
53	001	002	28	07065300100228	70	50
53	001	002	29	07065300100229	90	75
53	001	002	31	07065300100231	90	75
53	001	002	33	07065300100233	70	50
53	001	002	34	07065300100234	50	40
53	001	002	35	07065300100235	50	40
53	001	002	38	07065300100238	50	40
53	001	002	39	07065300100239	50	40
53	001	002	40	07065300100240	50	40
53	001	002	41	07065300100241	65	45
53	001	002	43	07065300100243	40	30
53	001	002	45	07065300100245	55	45
53	001	002	48	07065300100248	55	45
53	001	005	01	07065300100501	30	25
53	001	005	02	07065300100502	30	25
53	001	005	03	07065300100503	30	25
53	003	001	13	07065300300113	25	20
53	007	001	11	07065300700111	30	25
53	007	001	12	07065300700112	30	25
53	007	001	13	07065300700113	30	25
53	008	001	01	07065300800101	80	70
53	008	001	02	07065300800102	70	40
53	008	001	03	07065300800103	80	70
53	008	001	04	07065300800104	80	70

40 - Jueves 5 de abril de 2018 Edición Especial N° 394 - Registro Oficial

53	OOS	001	05	07065300800105	80	60
53	008	001	06	07065300800106	70	50
53	008	001	07	07065300800107	70	40
53	008	001	08	07065300800108	50	45
53	OOS	001	09	07065300800109	50	45
53	008	001	10	07065300800110	45	35
53	008	001	11	07065300800111	40	30
53	008	001	12	07065300800112	40	30
53	008	001	13	07065300800113	40	30
53	008	001	17	07065300800117	35	30
53	008	001	19	07065300800119	35	30
53	008	001	20	07065300800120	35	30
53	008	002	02	07065300800202	80	40
53	008	002	03	07065300800203	80	40
53	008	003	01	07065300800301	60	50
53	008	003	02	07065300800302	60	50
53	008	003	03	07065300800303	60	50
53	008	003	10	07065300800310	50	35
53	008	003	11	07065300800311	50	35
53	008	003	14	07065300800314	35	25
53	008	003	15	07065300800315	35	25
53	008	003	22	07065300800322	35	25
53	008	003	23	07065300800323	35	25
53	008	003	24	07065300800324	35	25
53	008	003	25	07065300800325	35	25
53	008	003	26	07065300800326	35	25
53	008	003	27	07065300800327	35	25
53	008	003	34	07065300800334	35	25
53	009	003	03	07065300900303	30	25

PARROQUIA : RIO BONITO

Parroquia	Zona	Sector	Manzana	Código	MIN	MAX
54	001	001	01	07065400100101	35	30
54	001	001	04	07065400100104	35	30
54	003	001	01	07065400300101	35	30
54	003	001	02	07065400300102	35	30
54	003	001	03	07065400300103	35	30
54	003	001	04	07065400300104	35	30
54	003	001	05	07065400300105	35	30
54	003	001	06	07065400300106	35	30
54	003	001	07	07065400300107	35	30
54	003	001	10	07065400300110	35	30
54	005	001	01	07065400500101	35	25

Registro Oficial - Edición Especial N° 394 Jueves 5 de abril de 2018 - 41

54	005	001	02	07065400500102	35	25
54	005	001	03	07065400500103	35	25
54	005	001	04	07065400500104	35	25
54	005	001	05	07065400500105	35	25
54	005	001	06	07065400500106	35	25
54	005	001	07	07065400500107	35	25
54	005	001	08	07065400500108	35	25
54	005	001	09	07065400500109	35	25
54	005	001	10	07065400500110	35	25
54	005	001	11	07065400500111	35	25
54	005	001	12	07065400500112	35	25
54	005	001	13	07065400500113	35	25
54	005	001	14	07065400500114	35	25
54	005	001	15	07065400500115	35	25
54	005	001	16	07065400500116	35	25
54	005	001	17	07065400500117	35	25
54	005	001	18	07065400500118	35	25
54	005	001	19	07065400500119	35	25
54	005	001	20	07065400500120	35	25
54	005	001	22	07065400500122	35	25
54	005	001	23	07065400500123	35	25
54	005	001	24	07065400500124	35	25
54	005	001	25	07065400500125	35	25
54	005	001	26	07065400500126	35	25
54	005	001	27	07065400500127	35	25
54	005	001	28	07065400500128	35	25
54	006	001	01	07065400600101	35	30
54	006	001	02	07065400600102	35	30
54	006	001	03	07065400600103	35	30
54	006	001	04	07065400600104	35	30
54	006	001	05	07065400600105	35	30
54	006	001	06	07065400600106	35	30
54	006	001	07	07065400600107	35	30
54	006	001	08	07065400600108	35	30
54	006	001	09	07065400600109	35	30
54	006	001	10	07065400600110	35	30
54	006	001	11	07065400600111	35	30
54	006	001	12	07065400600112	35	30
54	006	001	13	07065400600113	35	30
54	007	001	20	07065400700120	35	30
54	010	001	03	07065401000103	30	25
54	010	001	04	07065401000104	30	25
54	010	001	05	07065401000105	30	25
54	010	001	06	07065401000106	30	25

42 - Jueves 5 de abril de 2018 Edición Especial N° 394 - Registro Oficial

54	010	001	07	07065401000107	30	25
54	010	001	08	07065401000108	30	25
54	010	001	09	07065401000109	30	25
54	010	001	10	07065401000110	30	25
54	010	001	11	07065401000111	30	25
54	010	001	12	07065401000112	30	25
54	010	001	13	07065401000113	30	25
54	010	001	14	07065401000114	30	25
54	010	001	15	07065401000115	30	25
54	010	001	16	07065401000-116	30	25
54	010	001	17	07065401000117	30	25
54	010	001	19	07065401000119	45	40
54	010	001	20	07065401000120	45	40
54	010	001	21	07065401000121	45	40
54	010	001	22	07065401000122	50	40
54	010	001	23	07065401000123	50	40
54	010	001	24	07065401000124	35	30
54	010	001	30	07065401000130	30	25
54	010	001	31	07065401000131	30	25
54	010	001	32	07065401000132	30	25
54	010	001	33	07065401000133	30	25
54	010	001	34	07065401000134	30	25
54	010	001	35	07065401000135	30	25
54	010	001	36	07065401000136	30	25
54	010	001	37	07065401000137	30	25
54	010	001	39	07065401000139	30	25
54	010	001	40	07065401000140	40	35
54	010	001	41	07065401000141	30	25
54	010	001	42	07065401000142	30	25
54	010	001	43	07065401000143	30	25
54	010	001	44	07065401000144	35	30
54	010	001	45	07065401000145	45	40
54	010	001	46	07065401000146	50	40
54	010	001	47	07065401000147	30	25
54	010	001	48	07065401000148	30	25
54	010	001	49	07065401000149	30	25
54	010	001	50	07065401000150	30	25
54	010	001	51	07065401000151	30	25
54	010	001	52	07065401000152	30	25
54	010	001	53	07065401000153	30	25
54	010	001	54	07065401000154	30	25
54	010	002	01	07065401000201	50	30
54	010	002	02	07065401000202	40	35
54	010	002	03	07065401000203	40	35

Registro Oficial - Edición Especial N° 394 Jueves 5 de abril de 2018 - 43

54	010	002	04	07065401000204	35	25
54	010	002	05	07065401000205	35	25
54	010^	002	07	07065401000207	35	25
54	010	002	08	07065401000208	35	25
54	010	002	09	07065401000209	40	35
54	010	002	10	07065401000210	40	35
54	010	002	11	07065401000211	50	40
54	010	002	12	07065401000212	50	40
54	010	002	14	07065401000214	35	25
54	010	002	15	07065401000215	35	25
54	010	002	16	07065401000216	35	25
54	010	002	20	07065401000220	40	25
54	010	003	01	07065401000301	35	25
54	010	003	02	07065401000302	40	35
54	010	003	14	07065401000314	50	40
54	010	003	20	07065401000320	40	35
54	010	003	40	07065401000340	35	30
54	010	003	41	07065401000341	35	30
54	010	003	42	07065401000342	35	30
54	010	003	43	07065401000343	35	30
54	010	003	44	07065401000344	35	30
54	010	003	45	07065401000345	35	30
54	010	003	46	07065401000346	35	30
54	010	003	47	07065401000347	35	30
54	010	003	48	07065401000348	35	30
54	010	003	49	07065401000349	35	30
54	010	003	50	07065401000350	35	30
54	010	003	51	07065401000351	35	30
54	010	004	01	07065401000401	35	25
54	010	004	02	07065401000402	35	25
54	010	004	03	07065401000403	35	25
54	010	004	04	07065401000404	35	25
54	010	004	05	07065401000405	35	25
54	010	004	06	07065401000406	35	25
54	010	004	07	07065401000407	35	25
54	010	004	08	07065401000408	35	25
54	010	004	09	07065401000409	35	25
54	010	004	10	07065401000410	35	25
54	010	004	11	07065401000411	35	25
54	010	004	12	07065401000412	35	25
54	010	004	13	07065401000413	35	25
S4	010	004	14	07065401000414	50	40
54	010	004	15	07065401000415	45	35
54	010	004	18	07065401000418	40	30

44 - Jueves 5 de abril de 2018 Edición Especial N° 394 - Registro Oficial

54	010	004	19	07065401000419	35	25
54	010	004	20	07065401000420	35	25
54	010	004	30	07065401000430	40	30
54	010	004	31	07065401000431	40	30
54	010	00500	01	07065401000501	45	35
54	010	005	02	07065401000502	45	35
54	010	005	03	07065401000503	45	30
54	010	005	04	07065401000504	40	30
54	010	005	19	07065401000519	35	30
54	010	006	02	07065401000602	30	25
54	010	006	07	07065401000607	30	25
54	012	001	01	07065401200101	35	30
54	012	001	02	07065401200102	35	30
54	012	001	03	07065401200103	35	30
54	012	001	04	07065401200104	35	30
54	012	001	05	07065401200105	35	30
54	012	001	06	07065401200106	35	30
54	012	001	07	07065401200107	35	30
54	012	001	08	07065401200108	35	30
54	012	001	09	07065401200109	35	30
54	012	001	10	07065401200110	35	30
54	012	001	11	07065401200111	35	30
54	012	001	12	07065401200112	35	30
54	012	001	13	07065401200113	35	30
54	012	001	14	07065401200114	35	30
54	012	001	15	07065401200115	35	30
54	012	001	16	07065401200116	35	30
54	012	001	17	07065401200117	35	30
54	012	001	18	07065401200118	35	30
54	012	001	20	07065401200120	35	30
54	012	002	01	07065401200201	35	30
54	012	002	02	07065401200202	35	30
54	012	002	03	07065401200203	35	30
54	012	002	08	07065401200208	35	30
54	012	003	01	07065401200301	35	30
54	014	001	01	07065401400101	35	25
54	014	001	03	07065401400103	35	25
54	014	001	04	07065401400104	35	25
54	014	001	10	07065401400110	35	25