

Administración del Señor Lcdo. Lenin Moreno Garcés

Presidente Constitucional de la República del
Ecuador

Viernes, 09 de marzo de 2018 (R. O.339, 09 -marzo -2018)

Año I – Nº 339

**Quito, viernes 9 de
marzo de 2018**

GOBIERNOS AUTÓNOMOS DESCENTRALIZADOS

ORDENANZAS MUNICIPALES:

- Cantón Chinchipe: Que regula la formación de los catastros prediales urbanos y rurales, la determinación, administración y recaudación del impuesto a los predios urbanos y rurales para el bienio 2018 – 2019
- 125 Cantón Pangua: De aprobación del plano de zonas homogéneas y de valoración de la tierra rural, así como la determinación, administración y la recaudación de los impuestos a los predios rurales, que regirán en el bienio 2018 – 2019

EL GOBIERNO AUTÓNOMO DESCENTRALIZADO MUNICIPAL DEL CANTÓN CHINCHIPE

Considerandos:

Que, el Art. 1 de la Constitución de la República determina que el "Ecuador es un Estado constitucional de derechos y justicia, social, democrático, soberano, independiente, unitario, intercultural, plurinacional y laico."

Que, en este Estado de Derechos, se da prioridad a los derechos de las personas, sean naturales o jurídicas, los mismos que al revalorizarse han adquirido rango constitucional; y, pueden ser reclamados y exigidos a través de las garantías constitucionales, que constan en la Ley Orgánica de Garantías Jurisdiccionales y Control Constitucional.

Que, el Art. 10 de la Constitución de la República prescribe que, las fuentes del derecho se han ampliado considerando a: "Las personas, comunidades, pueblos, nacionalidades y colectivos son titulares y gozaren de los derechos garantizados en la Constitución y en los instrumentos internacionales."

Que, el Art. 84 de la Constitución de la República determina que; "La Asamblea Nacional y todo órgano con potestad normativa tendrá la obligación de adecuar, formal y materialmente, las leyes y demás normas jurídicas a los derechos previstos en la Constitución y los tratados internacionales, y los que sean necesarios para garantizar la dignidad del ser humano o de las comunidades, pueblos y nacionalidades.". Esto significa que los organismos del sector público comprendidos en el Art. 225 de la Constitución de la República, deben adecuar su actuar a esta norma.

Que, el Art. 264 numeral 9 de la Constitución de la República, confiere competencia exclusiva a los Gobiernos Municipales para la formación y administración de los catastros inmobiliarios urbanos y rurales.

Que, el Art. 270 de la Constitución de la República determina que los gobiernos autónomos descentralizados generarán sus propios recursos financieros y participarán de las rentas del Estado, de conformidad con los principios de subsidiariedad, solidaridad y equidad.

Que, el Art. 321 de la Constitución de la República establece que el Estado reconoce y garantiza el derecho a la propiedad en sus formas pública, privada, comunitaria, estatal, asociativa, cooperativa, mixta, y que deberá cumplir su función social y ambiental.

Que, el Art. 375 de la Constitución de la República determina que el Estado, en todos sus niveles de gobierno, garantizará el derecho al hábitat y a la vivienda digna, para lo cual;

1. Generará la información necesaria para el diseño de estrategias y programas que comprendan las relaciones entre vivienda, servicios, espacio y transporte públicos, equipamiento y gestión del suelo urbano.
2. Mantendrá un catastro nacional integrado georreferenciado, de hábitat y vivienda.

3, Elaborará, implementará y evaluará políticas, planes y programas de hábitat y de acceso universal a la vivienda, a partir de los principios de universalidad, equidad e interculturalidad, con enfoque en la gestión de riesgos.

Que, de acuerdo al Art. Art. 426 de la Constitución de la República: Todas las personas, autoridades e instituciones estén sujetas a la Constitución. Las juezas y jueces, autoridades administrativas y servidoras y servidores públicos, aplicaren directamente las normas constitucionales y las previstas en los instrumentos internacionales de derechos humanos siempre que sean mas favorables a las establecidas en la Constitución, aunque las partes no las invoquen expresamente." Lo que implica que la Constitución de la República adquiere fuerza normativa, es decir puede ser aplicada directamente y todos y todas debemos sujetarnos a ella.

Que, el Art. 599 del Código Civil, prevé que el dominio, es el derecho real en una cosa corporal, para gozar y disponer de ella, conforme a las disposiciones de las leyes y respetando el derecho ajeno, sea individual o social.

La propiedad separada del goce de la cosa, se llama mera o nuda propiedad.

Que, el Art. 715 del Código Civil, prescribe que la posesión es la tenencia de una cosa determinada con ánimo de señor o dueño; sea que El dueño o el que se da por tal tenga la cosa por sí mismo, o bien por otra persona en su lugar y a su nombre.

El poseedor es reputado dueño, mientras otra persona no justifica serio.

Que, el artículo 55 del Código Orgánico de Organización Territorial Autonomía y Descentralización establece que los gobiernos autónomos descentralizados municipales tendrán entre otras las siguientes competencias exclusivas, sin perjuicio de otras que determine la ley: l) Elaborar y administrar los catastros inmobiliarios urbanos y rurales

Que, el artículo 57 del Código Orgánico de Organización Territorial Autonomía y Descentralización dispone que al concejo municipal le corresponde:

- a) El ejercicio de la facultad normativa en las materias de competencia del gobierno autónomo descentralizado municipal, mediante la expedición de ordenanzas cantonales, acuerdos y resoluciones;
- b) Regular, mediante ordenanza, la aplicación de tributos previstos en la ley a su favor.
- d) Expedir acuerdos o resoluciones, en el ámbito de competencia del gobierno autónomo descentralizado municipal, para regular temas institucionales específicos o reconocer derechos particulares;

Que, el artículo 139 del Código Orgánico de Organización Territorial Autonomía y Descentralización determina que la formación y administración de los catastros inmobiliarios urbanos y rurales corresponde a los gobiernos autónomos descentralizados municipales, los que con la finalidad de unificar la metodología de manejo y acceso a la información deberán seguir los lineamientos y parámetros metodológicos que establezca la ley y que es obligación de dichos gobiernos actualizar cada dos años los catastros y la valoración de la propiedad urbana y rural.

Que, el Código Orgánico de Organización Territorial Autonomía y Descentralización, en el Artículo 147 prescribe: Ejercicio de la competencia de hábitat y vivienda.- Que el Estado en todos los niveles de gobierno garantizará el derecho a un hábitat seguro y saludable y una vivienda adecuada y digna, con independencia de la situación social y económica de las familias y las personas.

El gobierno central a través del ministerio responsable dictará las políticas nacionales para garantizar el acceso universal a este derecho y mantendrá, en coordinación con los gobiernos autónomos descentralizados municipales, un catastro nacional integrado geo referenciado de hábitat y vivienda, como información necesaria para que todos los niveles de gobierno diseñen estrategias y programas que integren las relaciones entre vivienda, servicios, espacio y transporte públicos, equipamiento, gestión del suelo y de riegos, a partir de los principios de universalidad, equidad, solidaridad e interculturalidad.

Los planes y programas desarrollarán además proyectos de financiamiento para vivienda de interés social y mejoramiento de la vivienda precaria, a través de la banca pública y de las instituciones de finanzas populares, con énfasis para las personas de escasos recursos económicos y las mujeres jefas de hogar.

Que, los ingresos propios de la gestión según lo dispuesto en el Art. 172 del Código Orgánico de Organización Territorial Autonomía y Descentralización, los gobiernos autónomos descentralizados regionales, provinciales, metropolitano y municipal son beneficiarios de ingresos generados por la gestión propia, y su clasificación estará sujeta a la definición de la ley que regule las finanzas públicas.

Que, la aplicación tributaria se guiará por los principios de generalidad, progresividad, eficiencia, simplicidad administrativa, irretroactividad, transparencia y suficiencia recaudatoria

Que, las municipalidades y distritos metropolitanos reglamentarán por medio de ordenanzas el cobro de sus tributos

Que, el Código Orgánico de Organización Territorial Autonomía y Descentralización prescribe en el Art. 242, que el Estado se organiza territorialmente en regiones, provincias, cantones y parroquias rurales. Por razones de conservación ambiental, étnico-culturales o de población podrán constituirse regímenes especiales.

Los distritos metropolitanos autónomos, la provincia de Galápagos y las circunscripciones territoriales indígenas y pluriculturales serán regímenes especiales.

Que, las municipalidades según lo dispuesto en el artículo 494 del Código Orgánico de Organización Territorial Autonomía y Descentralización, - Las municipalidades y distritos metropolitanos mantendrán actualizados en forma permanente, los catastros de predios urbanos y rurales. Los bienes inmuebles constarán en el catastro con el valor de la propiedad actualizado, en los términos establecidos en este Código.

Que, en aplicación al Art. 495 del Código Orgánico de Organización Territorial Autonomía y Descentralización, el valor de la propiedad se establecerá mediante la suma del valor del suelo y, de haberlas, el de las construcciones que se hayan edificado sobre el mismo. Este valor constituye el valor intrínseco, propio o natural del inmueble y servirá de base para la determinación de impuestos y para otros efectos tributarios, y no tributarios.

Con independencia del valor intrínseco de la propiedad, y para efectos tributarios, las municipalidades y distritos metropolitanos podrán establecer criterios de medida del valor de los inmuebles derivados de la

intervención pública y social que afecte su potencial de desarrollo, su Índice de edificabilidad, uso o, en general, cualquier otro factor de incremento del valor del Inmueble que no sea atribuible a su titular.

Que, el Artículo 561 del Código Orgánico de Organización Territorial Autonomía y Descentralización; señala que "Las inversiones, programas y proyectos realizados por el sector público que generen plusvalía, deberán ser consideradas en la revalorización bianual del valor catastral de los inmuebles. Al tratarse de la plusvalía por obras de infraestructura, el impuesto será satisfecho por los dueños de los predios beneficiados, o en su defecto por los usufructuarios, fideicomisarios o sucesores en el derecho, al tratarse de herencias, Segados o donaciones conforme a las ordenanzas respectivas.

Que, el artículo 68 del Código Tributario le faculta a la Municipalidad a ejercer la determinación de la obligación tributaria.

Que, los artículos 87 y 88 del Código Tributario, de la misma manera, facultan a la Municipalidad a adoptar por disposición administrativa la modalidad para escoger cualquiera de los sistemas de determinación previstos en este Código.

Que, en el artículo 113 de la Ley Orgánica de tierras rurales y Territorios al Ancestrales; señala que: Los Gobiernos autónomos Descentralizados municipales o metropolitanos, en concordancia con los planes de ordenamiento territorial, expansión urbana, no pueden aprobar proyectos de urbanizaciones o ciudadelas en tierras rurales en la zona periurbana con aptitud agraria o que tradicionalmente han estado dedicadas a actividades agrarias, sin la autorización de la Autoridad Agraria Nacional

Las aprobaciones otorgadas con inobservancia de esta disposición carecen de validez y no ferien efecto jurídico, sin perjuicio de las responsabilidades de las autoridades y funcionarios que expidieron tales aprobaciones.

Que, en el artículo 3 del Reglamento General para la aplicación de la Ley Orgánica de tierras rurales Indica que: La Autoridad Agraria Nacional o su delegado, en el plazo establecido en la Ley, a solicitud del gobierno autónomo descentralizado Municipal o metropolitano competente expedirá el informe técnico que autorice el cambio de clasificación de suelo rural de uso agrario a suelo de expansión urbana o zona industrial; al efecto además de la información constante en el respectivo catastro rural.

Que, en el artículo 19 numeral 3 de la Ley Orgánica de Ordenamiento Territorial, uso y gestión del suelo señala que el suelo rural de expansión urbana. Es el suelo rural que podrá ser habilitado para su uso urbano de conformidad con el plan de uso y gestión de suelo. El suelo rural de expansión urbana será siempre colindante con el suelo urbano del cantón o distrito metropolitano, a excepción de los casos especiales que se definan en la normativa secundaria.

La determinación del suelo rural de expansión urbana se realizará en función de las previsiones de crecimiento demográfico, productivo y socioeconómico del cantón o distrito metropolitano, y se ajustará a la viabilidad de la dotación de los sistemas públicos de soporte definidos en el plan de uso y gestión de suelo, así como a las políticas de protección del suelo rural establecidas por la autoridad agraria o ambiental nacional competente.

Con el fin de garantizar la soberanía alimentaria, no se definirá como suelo urbano o rural de expansión urbana aquel que sea identificado como de alto valor agro productivo por parte de la autoridad agraria nacional, salvo que exista una autorización expresa de la misma.

Los procedimientos para la transformación del suelo rural a suelo urbano o rural de expansión urbana, observarán de forma obligatoria lo establecido en esta Ley.

Queda prohibida la urbanización en predios colindantes a la red vial estatal, regional o provincial, sin previa autorización del nivel de gobierno responsable de la vía.

Que, en el artículo 90 de la Ley Orgánica de Ordenamiento Territorial, Uso y Gestión de Suelo, indica que la Rectoría para la definición y emisión de las políticas nacionales de hábitat, vivienda asentamientos humanos y el desarrollo urbano, le corresponde al Gobierno Central, que la ejercerá a través del ente rector de hábitat y vivienda, en calidad de autoridad nacional.

Que, en el artículo 100 de la Ley Orgánica de Ordenamiento Territorial, Uso y Gestión de Suelo; Indica que el Catastro Nacional Integrado Georreferenciado, es un sistema de información territorial generada por los Gobiernos Autónomos Descentralizados municipales y metropolitanos, y las instituciones que generan información relacionada con catastros y ordenamiento territorial, multifinanciado y consolidado a través de una base de datos nacional, que registrará en forma programática, ordenada y periódica, la información sobre los bienes inmuebles urbanos y rurales existentes en su circunscripción territorial.

Que, el Catastro Nacional integrado Georreferenciado deberá actualizarse de manera continua y permanente, y será administrado por el ente rector de hábitat y vivienda, el cual regulará la conformación y funciones del Sistema y establecerá normas, estándares, protocolos, plazos y procedimientos para el levantamiento de la información catastral y la valoración de los bienes inmuebles tomando en cuenta la clasificación, usos del suelo, entre otros. Asimismo, podrá requerir información adicional a otras entidades públicas y privadas. Sus atribuciones serán definidas en el Reglamento de esta Ley.

Que, en la disposición transitoria tercera de la Ley Orgánica de Ordenamiento Territorial, Uso y Gestión de Suelo; manifiesta que; en el plazo de treinta días contados a partir de la publicación de esta Ley en el Registro Oficial, el ente rector de hábitat y vivienda expedirá las regulaciones correspondientes para la conformación y funciones del Sistema Nacional de Catastro Integrado Georreferenciado; y establecerá normas, estándares, protocolos, plazos y procedimientos para el levantamiento y actualización de la información catastral y la valoración de los bienes inmuebles.

Que en la disposición transitoria novena de la Ley Orgánica de Ordenamiento Territorial, Uso y Gestión de Suelo; manifiesta que: para contribuir en la actualización del Catastro Nacional Integrado Georreferenciado, los Gobiernos Autónomos Descentralizados municipales y los metropolitanos, realizarán un primer levantamiento de información catastral, para lo cual contarán con un plazo de hasta dos años, contados a partir de la expedición de normativa del ente rector de hábitat y vivienda, señalada en la Disposición Transitoria Tercera de la presente Ley. Vencido dicho plazo, los Gobiernos Autónomos Descentralizados municipales y metropolitanos que no hubieren cumplido con lo señalado anteriormente, serán sancionados de conformidad con lo dispuesto en el numeral 7 del artículo 107 de esta Ley.

Una vez cumplido con el levantamiento de información señalado en el inciso anterior, los Gobiernos Autónomos Descentralizados municipales y metropolitanos actualizarán la información catastral de sus circunscripciones territoriales de manera continua y permanente, atendiendo obligatoriamente las disposiciones emitidas por la entidad rectora de hábitat y vivienda.

Una vez expedidas las regulaciones del Sistema Nacional de Catastro Nacional Integrado Georreferenciado, el ente rector del hábitat y vivienda deberá cuantificar ante el Consejo Nacional de Competencias, el monto de los recursos requeridos para el funcionamiento del aludido Catastro, a fin de que dicho Consejo defina el mecanismo de distribución, con cargo a los presupuestos de los gobiernos municipales y metropolitanos, que se realizarán mediante débito de las asignaciones presupuestarias establecidas en la ley.

Que, el artículo 18, de la ley de eficiencia a la contratación pública, señala. - Agregar como inciso final del artículo 495 el siguiente: Los avalúos municipales o metropolitanos se determinaran de conformidad con la metodología que dicte el órgano rector del catastro nacional georreferenciado, en base a lo dispuesto en este artículo.

Que, la DISPOSICIÓN TRANSITORIA ÚNICA, de la ley de eficiencia a la contratación pública, señala. - Dentro del plazo de noventa (90) días el Ministerio de Desarrollo Urbano y Vivienda expedirá la metodología para el cálculo del avalúo catastral de los bienes inmuebles, el cálculo del justo precio en caso de expropiaciones y de la contribución especial de mejoras por obras públicas del Gobierno Central.

Que, en la disposición reformativa, Segunda de la Ley Orgánica de Tierras Rurales y Territorios Ancestrales, reforma el Art. 4811 del COOTAD, en lo siguiente; que, "si el excedente supera el error técnico de medición previsto en la respectiva ordenanza del Gobierno Autónomo Descentralizado municipal o metropolitano, se rectificará la medición y el correspondiente avalúo e impuesto predial. Situación que se regularizará mediante resolución de la máxima autoridad ejecutiva del Gobierno Autónomo Descentralizado municipal, la misma que se protocolizará e inscribirá en el respectivo registro de la propiedad."

Que, en la Ley Orgánica para evitar la especulación sobre el valor de las tierras y fijación de tributos, en el Artículo 3, agréguese a continuación del artículo 526 del Código Orgánico de Organización Territorial, Autonomía y Descentralización el siguiente artículo: "Artículo 526.1.- Obligación de actualización. Sin perjuicio de las demás obligaciones de actualización, los gobiernos autónomos descentralizados municipales y metropolitanos tienen la obligación de actualizar los avalúos de los predios a su cargo, a un valor comprendido entre el setenta por ciento (70%) y el cien por ciento (100%) del valor del avalúo comercial solicitado por la institución financiera para el otorgamiento del crédito o al precio real de venta que consta en la escritura cuando se hubiere producido una hipoteca o venta de un bien inmueble, según el caso, siempre y cuando dicho valor sea mayor al avalúo registrado en su catastro.

Que en la Ley Orgánica para la Eficiencia en la Contratación Pública Artículo 58,1.- Negociación y precio. Perfeccionada la declaratoria de utilidad pública y de interés social, se buscará un acuerdo directo entre las partes, hasta por el plazo máximo de treinta (30) días, sin perjuicio de la ocupación inmediata del inmueble. Para que proceda la ocupación inmediata se debe realizar el pago previo o la consignación en caso de no existir acuerdo.

El precio que se convenga no podrá exceder del diez por ciento (10%) sobre el valor del avalúo registrado en el catastro municipal y sobre el cual se pagó el impuesto predial del año anterior al anuncio del proyecto en el caso de construcción de obras, o de la declaratoria de utilidad pública y de interés social para otras adquisiciones, del cual se deducirá la plusvalía proveniente de obras públicas y de otras ajenas a la acción del propietario.

Que en la Ley Orgánica para evitar la especulación sobre el valor de las tierras y fijación de tributos; disposición TERCERA, Respecto de los contribuyentes que realicen de forma voluntaria la actualización de los avalúos de sus predios dentro del año siguiente a la promulgación de la presente Ley, pagarán durante los dos años siguientes, el impuesto sobre los predios urbanos y rurales sobre la base utilizada hasta antes de la actualización, sin perjuicio de que los sujetos activos puedan actualizar sus catastros de conformidad con la ley, casos en los cuales el referido impuesto se calculará sobre la base actualizada por los gobiernos autónomos descentralizados municipales o metropolitanos.

Por lo que en aplicación directa de la Constitución de la República y en uso de las atribuciones que le confiere el Código Orgánico de Organización Territorial Autonomía y Descentralización en los artículos 53, 54,55 literal i; 56,57,58,59 y 60 y el Código Orgánico Tributario.

Expide:

La Ordenanza que Regula la Formación de los Catastros prediales Urbanos y Rurales, la Determinación, Administración y Recaudación del Impuesto a los Predios Urbanos y Rurales para el bienio 2018 -2019

CAPITULO I DEFINICIONES

Art. 1.- DE LOS BIENES NACIONALES. - Se llaman bienes nacionales aquellos cuyo dominio pertenece a la Nación toda. Su uso pertenece a todos los habitantes de la Nación, como el de calles, plazas, puentes y caminos, el mar adyacente y sus playas, se llaman bienes nacionales de uso público o bienes públicos. Asimismo, los nevados perpetuos y las zonas de territorio situadas a más de 4.500 metros de altura sobre el nivel del mar,

Art. 2.- CLASES DE BIENES. - Son bienes de los gobiernos autónomos descentralizados, aquellos: sobre los cuales ejercen dominio. Los bienes se dividen en bienes del dominio privado y bienes del dominio público. Estos últimos se subdividen, a su vez, en bienes de uso público y bienes afectados al servicio público.

Art. 3.- DEL CATASTRO. - Catastro es "el inventario o censo, debidamente actualizado y clasificado, de los bienes inmuebles pertenecientes al Estado y a los particulares, con el objeto de lograr su correcta identificación física, jurídica, fiscal y económica".

Art. 4.- FORMACIÓN DEL CATASTRO. - El objeto de la presente ordenanza es regular la formación, organización, funcionamiento, desarrollo y conservación del Catastro inmobiliario urbano y rural en el Territorio del Cantón.

El Sistema Catastro Predial Urbano y Rural en los Municipios del país, comprende; el inventario de la información catastral, la determinación del valor de la propiedad, la estructuración de procesos automatizados de la información catastral, y la administración en el uso de la información de la propiedad, en la actualización y mantenimiento de todos sus elementos, controles y seguimiento técnico de los productos ejecutados.

Art. 5. DE LA PROPIEDAD. - Es el derecho real en una cosa corporal, para gozar y disponer de ella.

La propiedad separada del goce de la cosa, se llama mera o nuda propiedad,

Posee aquél que de hecho actúa como titular de un derecho o atributo en el sentido de que, sea o no sea el verdadero titular.

La posesión no implica la titularidad del derecho de propiedad ni de ninguno de los derechos reales,

Art. 6. JURISDICCIÓN TERRITORIAL - Comprende dos procesos de intervención:

a).- LA CODIFICACIÓN CATASTRAL:

La localización del predio en el territorio está relacionado con el código de división política administrativa de la República del Ecuador INEC, compuesto por seis dígitos numéricos, de los cuales dos son para la

identificación PROVINCIAL; dos para la identificación CANTONAL y dos para la identificación PARROQUIAL URBANA y RURAL, las parroquias urbanas que configuran por si la cabecera cantonal, el código establecido es el 50, si la cabecera cantonal está constituida por varias parroquias urbanas, la codificación de las parroquias va desde 01 a 49 y la codificación de las parroquias rurales va desde 51 a 99.

En El caso de que un territorio que corresponde a la cabecera cantonal, se compone de una o varias parroquia (s) urbana (s), en el caso de la primera, en esta se ha definido el límite urbano con el área menor al total de la superficie de la parroquia urbana o cabecera cantonal, significa que esa parroquia o cabecera cantonal tiene tanto área urbana como área rural, por lo que la codificación para el catastro urbano en lo correspondiente a ZONA, será a partir de 01, y del territorio restante que no es urbano, tendrá el código de rural a partir de 51.

Si la cabecera cantonal esta conformada por varias parroquias urbanas, y el área urbana se encuentra constituida en parte o en el todo de cada parroquia urbana, en las parroquias urbanas en las que el área urbana cubre todo el territorio de la parroquia, todo el territorio de la parroquia será urbano, su código de zona será de a partir de 01, si en el territorio de cada parroquia existe definida área urbana y área rural, la codificación para el inventario catastral en lo urbano, el código de zona será a partir del 01. En el territorio rural de la parroquia urbana, el código de ZONA para el inventario catastral será a partir del 51.

El código territorial local está compuesto por TRECE dígitos numéricos de los cuales dos son para identificación de ZONA, dos para identificación de SECTOR, tres para identificación de MANZANA (en lo urbano) y POLÍGONO (en lo rural), tres para identificación del PREDIO y tres para identificación de LA PROPIEDAD HORIZONTAL, en lo urbano y de DIVISIÓN en lo rural

b).- EL LEVANTAMIENTO PREDIAL:

Se realiza con el formulario de declaración mixta (Ficha catastral) que prepara la administración municipal para los contribuyentes o responsables de entregar su información para el catastro urbano y rural, para esto se determina y jerarquiza las variables requeridas por la administración para la declaración de la información y la determinación del hecho generador.

Estas variables nos permiten conocer las características de los predios que se van a investigar, con los siguientes referentes:

- 01.- Identificación del predio:
- 02.- Tenencia del predio:
- 03.- Descripción física del terreno:
- 04.- Infraestructura y servicios:
- 05.- Uso de suelo del predio:
- 06.- Descripción de las edificaciones.

Estas variables expresan La realidad física, legal y económica de la propiedad a través de una selección de indicadores que permiten establecer objetivamente el hecho generador, mediante la recolección de los datos del predio, que serán levantados en la ficha catastral o formulario de declaración.

Art. 7. - CATASTROS Y OTRAS ENTIDADES QUE POSEEN INFORMACIÓN DE LA PROPIEDAD. -

Los notarios, registradores de la propiedad, las entidades del sistema financiero y cualquier otra entidad pública o privada que posea información pública sobre inmuebles enviarán directamente a la Dirección de

Catastros de esta municipalidad, dentro de los diez primeros días de cada mes, el registro completo de las transferencias totales o parciales de los predios urbanos y rurales, de las particiones entre condóminos, de las adjudicaciones por remate y otras causas, así como de las hipotecas que hubieren autorizado o registrado, distinguiendo en todo caso el valor del terreno y de la edificación.

Esta información se la remitirá a través de medios electrónicos.

Es obligación de los notarios exigir la presentación de los títulos de crédito cancelados del impuesto predial correspondiente al año anterior en que se celebra la escritura, así como en los actos que se requieran las correspondientes autorizaciones del GADM, como requisito previo para autorizar una escritura de venta, partición, permuta u otra forma de transferencia de dominio de inmuebles. A falta de los títulos de crédito cancelados, se exigirá la presentación del certificado emitido por el tesorero municipal en el que conste, no estar en mora del impuesto correspondiente.

CAPÍTULO II

DEL VALOR DE LA PROPIEDAD, PROCEDIMIENTO, SUJETOS DEL TRIBUTO Y RECLAMOS

Art. 8. -VALOR DE LA PROPIEDAD. - Para establecer el valor de la propiedad se considerará en forma obligatoria, los siguientes elementos;

- a) El valor del suelo que es el precio unitario de suelo, urbano o rural, determinado por un proceso de comparación con precios de venta de parcelas o solares de condiciones similares u homogéneas del mismo sector, multiplicado por la superficie de la parcela o solar.
- b) El valor de las edificaciones que es el precio de las construcciones que se hayan desarrollado con carácter permanente sobre un solar, calculado sobre el método de reposición; y,
- c) El valor de reposición que se determina aplicando un proceso que permite la simulación de construcción de obra que va a ser evaluada, a costos actualizados de construcción, depreciada de forma proporcional al tiempo de vida útil.

Art. 9. - NOTIFICACIÓN. • Para este efecto, la Dirección Financiera notificará a los propietarios de conformidad a los artículos 85,108 y los DEMÁS ARTÍCULOS correspondientes al Capítulo V del Código Tributario con los siguientes motivos:

- a) Para dar a conocer la realización del inicio del proceso de avalúo,
- b) Una vez concluido el proceso de avalúo, para dar a conocer al propietario el valor del actualizado del predio.

Art. 10.- SUJETO ACTIVO. - El sujeto activo de los impuestos señalados en los artículos precedentes es la Municipalidad del Cantón Chinchipe

Art. 11.- SUJETOS PASIVOS. - Son sujetos pasivos, los contribuyentes o responsables de los impuestos que gravan la propiedad urbana y rural, las personas naturales o jurídicas, las sociedades de hecho, las sociedades de bienes, las herencias yacientes y demás entidades aun cuando careciesen de personalidad jurídica, como señalan los Art.: 23, 24, 25, 26 y 27 del Código Tributario y que sean propietarios o usufructuarios de bienes raíces ubicados en las zonas urbanas y rurales del Cantón.

Art. 12.- RECLAMOS Y RECURSOS. - Los contribuyentes responsables o terceros que acrediten interés legítimo tienen derecho a presentar reclamos de conformidad con el artículo 392 del COOTAD e interponer recursos administrativos previstos en el Capítulo VII, Sección Quinta de la misma ley,"

CAPÍTULO III

OTROS PROCESOS DE VALORACIÓN DE LA PROPIEDAD

Art. 13. - VALOR DE LA TRANSACCIÓN. - Cuando se realice una compraventa con financiamiento de entidad del sistema financiero nacional; el GADM, podrá certificar (actualizar) el valor de la propiedad en relación al avalúo comercial en el rango del 70% al 100% sobre el presupuesto presentado por la entidad financiera, siempre que este valor sea superior al valor del catastro, valor que servirá para el cumplimiento del trámite de registro correspondiente.

Cuando se realice una compraventa o hipoteca directa se registrarán en el catastro los valores establecidos en los títulos de propiedad, esta información servirá de base con el valor de la propiedad que conste en la respectiva escritura pública de traslado de dominio o constitución de hipoteca, para la determinación del tributo correspondiente y entrará en vigencia con la actualización de la información del catastro hasta el mes de diciembre del año fiscal en curso y la correspondiente liquidación del impuesto del siguiente año,

Art. 14. - De la información remitida por las Instituciones Financieras. - Recibida la información remitida por la institución financiera para otorgar el financiamiento de un crédito para adquirir una propiedad inmueble, crédito que puede estar sujeto a una hipoteca, la entidad financiera al momento de valorar la propiedad que soporta este crédito deberá adjuntar la metodología de valoración de la propiedad en los componentes de valor del terreno y del valor de la edificación,

Art. 15. - De la sistematización de la información. - La Dirección, Jefatura o Unidad de Avalúos y Catastros a solicitud de la entidad financiera y del contribuyente, deberá homologar la respectiva información entregada por dicha entidad, a la metodología de valoración de la propiedad establecida en el COOTAD y la respectiva ordenanza vigente,

Art. 16. - Establecimiento de valor de la propiedad. - La Dirección, Jefatura o Unidad de Avalúos y Catastros, una vez homologada el valor de la propiedad que entregue la entidad financiera; a la metodología establecida por el GADM, establecerá el porcentaje de actualización al valor comercial de la propiedad en los casos y porcentajes correspondientes.

Art. 17. - De los porcentajes establecidos entre el 70 y 100% del valor del avalúo de la propiedad. -

VALOR COMERCIAL DE LA PROPIEDAD		%DE ACTUALIZACIÓN
DE1	A 49999	0%
DE 50000	A 100000	70%
DE 100001	A 500000	75%
DE 500001	A 1'000000	80%
DE 1'000001	A Más	90%

Art. 18. - De los porcentajes establecidos para la venta directa o préstamo sin hipoteca. - Para las ventas directas o de traslados de dominio con préstamos sin hipoteca, se considerarán los valores que consten en la escritura pública, con lo que se certificara y actualizará El valor de la propiedad al 100% del respectivo valor que conste en la escritura pública de traslado de dominio.

Art. 19. - De la actualización de los avalúos catastrales. - Una vez aplicados los porcentajes de avalúo de la propiedad, la Dirección/ Jefatura/ Unidad de Avalúos y catastros certificará para los trámites legales correspondientes y de así requerirlo el contribuyente, con esta información se actualizará los avalúos catastrales municipales que se ingresarán como información en la base de datos del catastro.

Art. 20. - Aplicación tributaria del nuevo avalúo catastral. - Estos nuevos avalúos catastrales estarán sujetos a la determinación del tributo y a la emisión del título de crédito correspondiente para el siguiente ejercicio fiscal, por la disposición de la ley.

Art. 21. - AVALÚO DEL PREDIO POR DECLARACIÓN VOLUNTARIA. - Respecto de los contribuyentes que realicen de forma voluntaria la actualización de los avalúos de sus predios dentro del año siguiente a la promulgación de la presente Ley, pagarán durante los dos años siguientes, el impuesto sobre los predios urbanos y rurales sobre la base utilizada hasta antes de la actualización, sin perjuicio de que los sujetos activos puedan actualizar sus catastros de conformidad con la ley, casos en los cuales el referido impuesto se calculará sobre la base actualizada por los gobiernos autónomos descentralizados municipales o metropolitanos. Sin embargo, la actualización voluntaria de los avalúos de los predios servirá de base para la determinación de otros efectos administrativos o de expropiación de acuerdo con la Ley,

CAPÍTULO IV

DEL PROCESO TRIBUTARIO

Art. 22. - DEDUCCIONES, REBAJAS Y EXENCIONES. - Determinada la base imponible, se considerarán las rebajas, deducciones y exoneraciones consideradas en los Art. 503, 510, 520 y 521 del COOTAD y demás rebajas, deducciones y exenciones establecidas por Ley, para las propiedades urbanas y rurales que se harán efectivas, de así requerirse, mediante la presentación de la solicitud correspondiente por parte del contribuyente ante el Director Financiero Municipal, quien resolverá su aplicación.

Por la consistencia tributaria, consistencia presupuestaria y consistencia de la emisión plurianual es importante considerar el dato de la RBU (Remuneración Básica Unificada del trabajador), el dato oficial que se encuentre vigente en el momento de legalizar la emisión del primer año del bienio, ingresará ese dato al sistema, si a la fecha de emisión del segundo año no se tiene dato oficial actualizado, se mantendrá el dato de RBÜ del año anterior.

Las solicitudes de rebajas y deducciones se podrán presentar hasta el 31 de diciembre del año inmediato anterior y estarán acompañadas de todos los documentos justificativos.

Art. 23. -ADICIONAL CUERPO DE BOMBEROS. - Para la determinación del impuesto adicional que financia el servicio contra incendios en beneficio del cuerpo de bomberos del Cantón, se implementará en base al convenio suscrito entre las partes de conformidad con el Artículo 6 literal (i) del COOTAD y en concordancia con el Art. 17 numeral 7, de la Ley de Defensa Contra Incendios, Ley 2004-44 Reg. Of. No. 429,27 septiembre de 2004; se aplicará el 0.15 por mil del valor de la propiedad.

Art. 24. - EMISIÓN DE TÍTULOS DE CRÉDITO.- Sobre la base de los catastros urbanos y rurales la Dirección Financiera Municipal ordenará a la Oficina de Rentas o quien tenga esa responsabilidad la emisión de los correspondientes títulos de créditos hasta el 31 de diciembre del año inmediato anterior al que corresponden, los mismos que serán refrendados por el Director Financiero, registrados y debidamente contabilizados, pasarán a la Tesorería Municipal para su cobro, sin necesidad de que se notifique al contribuyente de esta obligación.

Los títulos de crédito contendrán los requisitos dispuestos en el Art. 150 del Código Tributario, la falta de alguno de los requisitos establecidos en este artículo, excepto el señalado en el numeral 6, causará la nulidad del título de crédito.

Art. 25. - LIQUIDACIÓN DE LOS CRÉDITOS. - Al efectuarse la liquidación de los títulos de crédito tributario, se establecerá con absoluta claridad el monto de los intereses, recargos o descuentos a que hubiere lugar y el valor efectivamente cobrado, lo que se reflejará en el correspondiente parte diario de recaudación,

Art. 26. - IMPUTACIÓN DE PAGOS PARCIALES. - Los pagos parciales, se imputarán en el siguiente orden: primero a intereses, luego al tributo y, por último, a multas y costas.

Sí un contribuyente o responsable debiere varios títulos de crédito, el pago se imputará primero al título de crédito más antiguo que no haya prescrito.

Art. 27. - SANCIONES TRIBUTARIAS. - Los contribuyentes responsables de la declaración de la información de los predios urbanos y rurales, que cometieran infracciones, contravenciones o faltas reglamentarias, en lo referente a las normas que rigen la determinación, administración y control del impuesto a los predios rurales, estarán sujetos a las sanciones previstas en el Libro IV del Código Tributario.

Art. 28. - CERTIFICACIÓN DE AVALÚOS- La Oficina de Avalúos y Catastros conferirá la certificación sobre el valor de la propiedad urbana y la propiedad rural considerados por el GADM de acuerdo a la base legal correspondiente: 1- El valor de la propiedad vigentes en el presente bienio; 2,- El valor de la propiedad que consta en el documento de traslado de dominio si el valor del contrato es superior al valor del catastro; 3,- El valor de la propiedad solicitado por la entidad financiera y el contribuyente en relación al valor comercial determinado por el GADM; 4.- el valor de la propiedad requerido por la autoridad para el proceso de declaratoria de utilidad pública y de expropiación y el correspondiente proceso legal de juicio de expropiación; 5.- El valor del predio actualizado mediante declaración realizado por el contribuyente en su periodo de vigencia. Certificación que le fuere solicitada al GAD por los contribuyentes o responsables del impuesto a los predios urbanos y rurales, previa solicitud escrita y, la presentación del certificado de no adeudar a la municipalidad por concepto alguno.

Art. 29. - INTERESES POR MORA TRIBUTARIA. - A partir de su vencimiento, El impuesto principal y sus adicionales, ya sean de beneficio municipal o de otras entidades u organismos públicos, devengarán el interés anual desde el primero de enero del año al que corresponden los impuestos hasta la fecha del pago, según la tasa de interés establecida de conformidad con las disposiciones del Banco Central, en concordancia con el Art. 21 del Código Tributario. El interés se calculará por cada mes, sin lugar a liquidaciones diarias.

CAPITULO V

IMPUESTO A LA PROPIEDAD URBANA

Art. 30.- OBJETO DEL IMPUESTO. - Serán objeto del impuesto a la propiedad Urbana, todos los predios ubicados dentro de los límites de las zonas urbanas de la cabecera cantonal y de las demás zonas urbanas del Cantón determinadas de conformidad con la Ley y la legislación local,

Art. 31.- SUJETOS PASIVOS. - Son sujetos pasivos de este impuesto los propietarios de predios ubicados dentro de los límites de las zonas urbanas, quienes pagarán un impuesto anual, cuyo sujeto activo es la municipalidad o distrito metropolitano respectivo, en la forma establecida por la ley.

Para los efectos de este impuesto, los límites de las zonas urbanas serán determinados por el concejo mediante ordenanza, previo informe de una comisión especial conformada por el gobierno autónomo descentralizado municipal correspondiente, de la que formará parte un representante del centro agrícola cantona) respectivo.

Art. 32- IMPUESTOS QUE GRAVAN A LOS PREDIOS URBANOS. - Los predios urbanos están gravados por los siguientes impuestos establecidos en los Art. 501 al 513 del COOTAD;

1. - El impuesto a los predios urbanos
- 2.- Impuestos adicionales en zonas de promoción inmediata,

Art. 33. -VALOR DE LA PROPIEDAD URBANA. -

a.-) Valor de predio.- Los predios urbanos serán valorados mediante la aplicación de los elementos de valor del suelo, valor de las edificaciones y valor de reposición previstos en el COOTAD; por lo que, el concejo aprobará, el plano del valor del suelo, los factores de aumento o reducción del valor del terreno por los aspectos geométricos, topográficos, accesibilidad a determinados servicios, como agua potable, alcantarillado y otros servicios, así como los factores para la valoración de las edificaciones.

El plano de valor del suelo (art. 495), es el resultado de la conjugación de variables e indicadores analizadas en la realidad urbana como universo de estudio, la infraestructura básica, la infraestructura complementaria y servicios municipales, información que permite además, analizar la cobertura y déficit de la presencia física de las infraestructuras y servicios urbanos, información, que relaciona de manera inmediata la capacidad de administración y gestión que tiene la municipal en el suelo urbano.

Además, se considera el análisis de las características del uso y ocupación del suelo, la morfología y el equipamiento urbano en la funcionalidad urbana del cantón, resultado con los que permite establecer los sectores homogéneos de cada una de las áreas urbanas.

Información que cuantificada permite definir la cobertura y déficit de las infraestructuras y servicios instalados en cada una de las áreas urbanas del cantón.

**CATASTRO PREDIAL URBANO DEL CANTÓN CHINCHIPE
CUADRO DE COBERTURA Y DÉFICIT DE INFRAESTRUCTURA Y SERVICIOS BIENIO 2018-2019**

SECTOR	AGUA FOT.	ALCANTA-	E.ELECT	ALUMS	RED VIAL	TELEF	ACERAS	BQRD	RÉC. BASU	A.CALL	TOTAL	MANZ	
1	COB	100,00	95,43	100,00	100,00	95,63	100,00	12,00	100,00	100,00	94,28	89,76	15,00
	DÉFICIT	0,00	4,57	0,00	0,00	4,17	0,00	88,00	0,00	0,00	5,71	10,25	
2	COB	98,29	68,61	100,00	93,33	62,27	38,27	6,40	84,00	93,13	48,80	7231	16,00
	DÉFICIT	1,71	31,39	0,00	8,67	47,73	1,73	83,60	36,00	1,87	61,20	27,19	
3	COB	60,00	39,82	07,80	84,00	21,62	47,00	0,00	27,60	58,80	9,60	39,61	8,00
	DÉFICIT	40,00	60,18	32,20	36,00	78,46	63,00	100,00	72,40	41,20	30,40	60,39	
4	COB	57,00	28,49	59,38	35,78	17,98	32,83	0,67	9,33	41,67	4,00	28,71	31,00
	DÉFICIT	43,00	71,81	40,54	64,22	82,02	67,17	89,33	90,67	68,33	96,00	71,29	
5	COB	36,00	16,88	26,11	19,86	17,01	18,81	0,00	2,87	25,33	4,59	16,63	25,00
	DÉFICIT	84,00	84,12	73,89	80,16	82,99	81,19	100,00	97,33	74,67	96/11	83,37	
6	COB	16,60	4,62	9,38	6,00	10,35	6,00	0,00	0,00	6,00	0,00	5,78	22,00
	DÉFICIT	34,60	96,38	90,83	94,00	89,65	94,00	100,00	100,00	84,00	100,00	94,22	
TOT COB		91,70	83,21	80,66	79,74	63,74	76,73	4,77	60,90	82,48	40,32	42,22	TOTAL
TOT DEF		8,30	38,78	9,34	20,26	46,26	24,27	96,23	49,10	17,62	69,68	57,78	

En los sectores homogéneos definidos, sobre los cuales se realiza la investigación de precios de compra venta de las parcelas o solares, información que, mediante un proceso de comparación de precios en condiciones similares u homogéneas, serán la base para la elaboración del plano del valor de la tierra; sobre el cual se determine el valor base por ejes, manzanas ó por sectores homogéneos. Expresado en escuadro siguiente;

**VALOR M2 DE TERRENO CATASTRO 2018 – 2019
ÁREA URBANA DE CHINCHIPE**

SECTOR	LIMIT sup.	VALOR m2	LIMIT inf	VALOR m2	Nro
SH1	9,87	255	8,45	216	15
SH2	7,91	80	6,87	67	16
SH3	6,64	65	5,46	60	8
SH4	5,25	50	3,75	40	31
SH5	3,74	40	2,26	30	25
SH6	2,07	30	0,69	20	22

Del valor base que consta en el plano del valor de la tierra se establecerán los valores individuales de los terrenos de acuerdo a la Normativa Municipal de valoración individual por predio.

Además, se debe considerar el valor de la propiedad que fuere actualizado en base a otras fuentes legales; como el valor de traslado de dominio, hipotecas, ventas directas y el valor de la propiedad declarado por parte del contribuyente, información que se sujetará al curso de la base legal correspondiente para la respectiva determinación del tributo.

El valor individual será afectado por los siguientes factores de aumento o reducción: **Topográficos**; a nivel, bajo nivel, sobre nivel, accidentado y escarpado. **Geométricos**; Localización, forma, superficie, relación dimensiones frente y fondo. **Accesibilidad a servicios**; vías, energía eléctrica, agua, alcantarillado, aceras, teléfonos, recolección de basura y aseo de calles; como se Indica en el siguiente cuadro:

CUADRO DE COEFICIENTES DE MODIFICACIÓN POR INDICADORES. - 1-

GEOMÉTRICOS	COEFICIENTE
1.1.-RELACIÓN FRENTE/FONDO	1.0 a .94
1.2.-FORMA	1.0 a.94
1 3.-SUPERFICIE	1.0 a.94
1.4.-LOCALIZAC10N EN LA MANZANA	1.0 a .95
2.- TOPOGRÁFICOS	
2.1.-CARACTERISTICAS DEL SUELO	1.0 a .95
2.2.-TOPOGRAFIA	1.0 a.95
3.- ACCESIBILIDAD A SERVICIOS	COEFICIENTE
3.1.-: INFRAESTRUCTURA BÁSICA	1.0 a .88
AGUA POTABLE	
ALCANTARILLADO	
ENERGÍA ELÉCTRICA 3.2.-VIAS	COEFICIENTE
ADOQUÍN	1.0 a.88
HORMIGÓN	
ASFALTO	
PIEDRA	
LASTRE	
TIERRA 3.3.-INFRESTRUCTURA COMPLEMENTARIA Y SERVICIOS	1.0 a .93
ACERAS	

BORDILLOS

TELEFONO

RECOLECCIÓN DE BASURA

ASEO DE CALLES

Las particularidades físicas de cada terreno de acuerdo a su implantación en la ciudad, en la realidad, dan la posibilidad de múltiples enlaces entre variables e indicadores, los que representan al estado actual del predio, condiciones con las que permite realizar su valoración individual.

Por lo que, para la valoración individual del terreno (VI) se considerarán: (Vsh) el valor M2 de sector homogéneo localizado en el plano del valor de la tierra **y/o determinación del valor individual, (Fa) obtención del factor de afectación, y (S) Superficie del terreno** así:

$$VI = Vsh \times Fa \times s$$

Donde:

VI = VALOR INDIVIDUAL DEL TERRENO

Vsh = VALOR M2 DE SECTOR HOMOGÉNEO O VALOR INDIVIDUAL

Fa= FACTOR DE AFECTACIÓN

S = SUPERFICIE DEL TERRENO

b.-) Valor de edificaciones

Se establece el valor de las edificaciones que se hayan desarrollado con el carácter de permanente, proceso que a través de la aplicación de la simulación de presupuestos de obra que va a ser evaluada a costos actualizados, en las que constaran los siguientes indicadores: **de carácter general**; tipo de estructura, edad de la construcción, estado de conservación, reparaciones y número de pisos. **En su estructura**; columnas, vigas y cadenas, entresijos, paredes, escaleras y cubierta. En acabados; revestimiento de pisos, interiores, exteriores, escaleras, tumbados, cubiertas, puertas, ventanas, cubre ventanas y closet. En instalaciones; sanitarias, baños y eléctricas. Como información de la propiedad se valorará **Otras inversiones como**; sauna/turco/hidromasaje, ascensor, escalera eléctrica, sistemas de aire acondicionado, sistema y redes de seguridad, piscinas, cerramientos, vías y caminos e instalaciones deportivas.

Para la aplicación del método de reposición y establecer los parámetros específicos de cálculo, a cada indicador componente del presupuesto de obra, por cada sistema constructivo, le corresponderá un número definido de rubros con el respectivo valor de la edificación, a los que se les asignaran los índices o parámetros resultantes de participación porcentual al valor total del costo de la edificación. Además, se define la constante de correlación de la unidad de valor en base al volumen de obra, considerando para sistemas constructivos de un piso o planta baja y más de un piso. Para la depreciación se aplicará el método lineal con intervalo de dos años, con una variación de hasta el 20% del valor y año original, en relación a la vida útil de los materiales de construcción de la estructura del edificio. Se afectará además con los factores de estado de conservación del edificio en relación al mantenimiento de este, en las condiciones de estable, a reparar y obsoleto.

Factores -Rubros de Edificación del predio							
Constante Reposición		Valor					
1 piso							
+ 1 piso							
Rubro Edificación	Valor	Rubro Edificación	Valor	Rubro Edificación	Valor	Rubro Edificación	Valor
ESTRUCTURA		ACABADOS		ACABADOS		INSTALACIONES	
Columna y Pilastra		Pisos		Tumbados		Sanitarios	
No Tiene	0,0000	Madera Común	0,2150	No tiene	0,0000	No tiene	0,0000
Hormigón Armado	2,6100	Caña	0,0755	Madera Común	0,4420	Pozo Ciego	0,1090
Pilotes	1,4130	Madera Fina	1,4230	Caña	0,1610	Servidas	0,1530
Hierro	1,4120	Arena-Cemento	0,2100	Madera Fina	2,5010	Lluvias	0,1530
Madera Común	0,7020	Tierra	0,0000	Arena-Cemento	0,2550	Canalización Combinado	0,5490
Caña	0,4970	Mármol	3,5210	Grafiado	0,4250		
Madera Fina	0,5300	Marmeton	2,1920	Cham piado	0,4040	Baños	
Bloque	0,4680	Marmolina	1,1210	Fibra Cemento	0,6630	No tiene	0,0000
Ladrillo	0,4680	Baldosa Cemento	0,5000	Fibra Sintética	2,2120	Letrina	0,0310
Piedra	0,4680	Baldosa Cerámica	0,7380	Estuco	0,4040	Baño Común	0,0530
Adobe	0,4680	Parquet	1,4230			Medio Baño	0,0970
Tapial	0,4680	Vinyl	0,3650	Cubierta		Un Baño	0,1330
		Duela	0,3980	Arena-Cemento	0,3100	Dos Baños	0,2660
Vigas y Cadenas		Tablón / Gress	1,4230	Fibro Cemento	0,6370	Tres Baños	0,3990
No tiene	0,0000	Tabla	0,2650	Teja Común	0,7910	Cuatro Baños	0,5320
Hormigón Armado	0,9350	Azulejo	0,6490	Teja Vidriada	1,2400	+ de 4 Baños	0,6660
Hierro	0,5700			Zinc	0,4220		
Madera Común	0,3630	Revestimiento Interior		Polietileno		Eléctricas	
Caña	0,1170	No tiene	0,0000	Domos/Traslúcido		No tiene	0,0000
Madera Fina	0,6170	Madera Común	0,6590	Ruberoy		Alambre Exterior	0,5940
		Caña	0,3795	Paja-Hojas	0,1170	Tubería Exterior	0,6250
Entre Pisos		Madera Fina	3,7260	Cady	0,1170	Empotradas	0,6460
No Tiene	0,0000	Arena-Cemento	0,4240	Tejuelo	0,4090		
Hormigón Armado	0,9500	Tierra	0,2400	Baldosa Cerámica	0,0000		
Hierro	0,6330	Marmol	2,9950	Baldosa Cemento	0,0000		
Madera Común	0,3670	Marmeton	2,1150	Azulejo	0,0000		
Caña	0,1370	Marmolina	1,2350				
Madera Fina	0,4220	Baldosa Cemento	0,6675	Puertas			
Madera y ladrillo	0,3700	Baldosa Cerámica	1,2240	No tiene	0,0000		
Bóveda de Ladrillo	1,1970	Grafiado	1,1360	Madera Común	0,6420		
Bóveda de Piedra	1,1970	Champiado	0,6340	Caña	0,0150		
				Madera Fina	1,2700		
Paredes		Exterior		Aluminio	1,6620		
No tiene	0,0000	No tiene	0,0000	Enrollable	0,8630		
Hormigón Armado	0,9314	Arena-Cemento	0,1970	Hierro-Madera	1,2010		
Madera Común	0,6730	Tierra	0,9870	Madera Malla	0,0300		
Cana	0,3600	Mármol	0,9991	Tol Hierro	1,1690		
Madera Fina	1,6650	Marmeton	0,7020				
Bloque	0,8140	Marmolina	0,4091	Ventanas			
Ladrillo	0,7300	Baldosa Cemento	0,2227	No tiene	0,0000		
Piedra	0,6930	Baldosa Cerámica	0,4060	Madera Común	0,1690		
Adobe	0,6050	Grafiado	0,3790	Madera Fina	0,3530		
Tapial	0,5130	Champiado	0,2086	Aluminio	0,4740		
Bahareque	0,4130			Enrollable	0,2370		
Fibra-Cemento	0,7011	Escalera		Hierro	0,3050		
		No tiene	0,0000	Madera Malla	0,0630		
Escalera		Madera Común	0,0300				
No Tiene	0,0000	Caña	0,0150	Cubre Ventanas			
Hormigón Armado	0,1010	Macera Fina	0,1490	No tiene	0,0000		
Hormigón Ciclópeo	0,0851	Arena-Cemento	0,0170	Hierro	0,1850		
Hormigón Simple	0,0940	Mármol	0,1030	Madera Común	0,0870		
Hierro	0,0880	Marmeton	0,0601	Caña	0,0000		
Madera Común	0,0690	Marmolina	0,0402	Madera Fina	0,4090		
Caña	0,0251	Baldosa Cemento	0,0310	Aluminio	0,1920		
Madera Fina	0,0890	Baldosa Cerámica	0,0523	Enrollable	0,6290		
Ladrillo	0,0440	Grafiado	0,0000	Madera Malla	0,0210		
Piedra	0,0600	Champiado	0,0000	Closets			
				No tiene	0,0000		
Cubierta				Madera Común	0,3010		
Hormigón Armado	1,8600			Madera Fina	0,8820		
Hierro	1,3090			Aluminio	0,1920		
Estereceestructura	7,9540						

Factores de Depreciación de Edificación Urbano - Rural

Años	Hormigón	Hierro	Madera fina	Madera Común	bloque Ladrillo	Saltare que	Adobe/Tapi al
0-2	1	1	1	1	1	1	1
3-4	0,97	0,97	0,96	0,96	0,95	0,94	0,94
5-6	0,93	0,93	0,92	0,9	0,92	0,68	0,88
7-8	0,9	0,9	0,88	0,85	0,89	0,86	0,86
9-10	0,87	0,86	0,85	0,8	0,86	0,83	0,83
11-12	0,84	0,83	0,82	0,75	0,33	0,78	0,78
13-14	0,81	0,8	0,79	0,7	0,8	0,74	0,74
15-16	0,79	0,78	0,76	0,65	0,77	0,69	0,69
17-18	0,76	0,75	0,73	0,6	0,74	0,65	0,65
19-20	0,73	0,73	0,71	0,56	0,71	0,61	0,61
21-22	0,7	0,7	0,68	0,52	0,68	0,58	0,58
23-24	0,68	0,68	0,66	0,48	0,65	0,54	0,54
25-26	0,66	0,65	0,63	0,45	0,63	0,52	0,52
27-28	0,64	0,63	0,61	0,42	0,61	0,49	0,49
29-30	0,62	0,61	0,59	0,4	0,59	0,44	0,44
31-32	0,6	0,59	0,57	0,39	0,56	0,39	0,39
33-34	0,58	0,57	0,55	0,38	0,53	0,37	0,37
35-36	0,56	0,56	0,53	0,37	0,51	0,35	0,35
37-38	0,54	0,54	0,51	0,36	0,49	0,34	0,34
39-40	0,52	0,53	0,49	0,35	0,47	0,33	0,33
41-42	0,51	0,51	0,48	0,34	0,45	0,32	0,32
43-44	0,5	0,5	0,46	0,33	0,43	0,31	0,31
45-46	0,49	0,48	0,45	0,32	0,42	0,3	0,3
47-43	0,48	0,47	0,43	0,31	0,4	0,29	0,29
49-50	0,47	0,45	0,42	0,3	0,39	0,28	0,28
51-52	0,46	0,44	0,41	0,29	0,37	0,27	0,27
55-56	0,46	0,42	0,39	0,28	0,34	0,25	0,25
53-54	0,45	0,43	0,4	0,29	0,36	0,26	0,26
57-58	0,45	0,41	0,38	0,28	0,33	0,24	0,24
59-60	0,44	0,4	0,37	0,28	0,32	0,23	0,23
61-64	0,43	0,39	0,36	0,28	0,31	0,22	0,22
65-68	0,42	0,38	0,35	0,28	0,3	0,21	0,21
69-72	0,41	0,37	0,34	0,28	0,29	0,2	0,2
73-76	0,41	0,37	0,33	0,28	0,28	0,2	0,2
77-80	0,4	0,36	0,33	0,26	0,27	0,2	0,2
81-84	0,4	0,36	0,32	0,28	0,26	0,2	0,2
85-88	0,4	0,35	0,32	0,28	0,26	0,2	0,2
89	0,4	0,35	0,32	0,28	0,25	0,2	0,2

Para proceder al cálculo individual del valor metro cuadrado de la edificación se aplicará el siguiente procedimiento: Valor M2 de la edificación = Sumatoria de factores de participación por rubro x constante de correlación del valor x factor de depreciación x factor de estado de conservación.

AFECCIÓN COEFICIENTE CORRECTOR POR ESTADO DE CONSERVACIÓN			
AÑOS	ESTABLE	%A REPARA R	TOTAL
CUMPLIDOS			DETERIORO
0-2	1	0,84 a .30	0

El valor de la edificación = Valor M2 de la edificación x superficies de cada bloque edificado.

Art. 34. - DETERMINACIÓN DE LA BASE IMPONIBLE. - La base imponible se determina a partir del valor de la propiedad, en aplicación de las rebajas, deducciones y exenciones previstas en el COOTAD, Código Tributario y otras leyes.

Art. 35. - IMPUESTO ANUAL ADICIONAL A PROPIETARIOS DE SOLARES NO EDIFICADOS O DE CONSTRUCCIONES OBSOLETAS EN ZONAS DE PROMOCIÓN INMEDIATA. - Los propietarios de solares no edificados o construcciones obsoletas ubicadas en zonas de promoción inmediata descrita en el art. 508 del COOTAD, pagarán un impuesto adicional, de acuerdo con las siguientes alícuotas:

- a) El 1°/oo adicional que se cobrará sobre el valor de la propiedad de los solares no edificados; y,
- b) El 2°/oo adicional que se cobrará sobre el valor de la propiedad de las propiedades consideradas obsoletas, de acuerdo con lo establecido con esta Ley,

El impuesto se deberá aplicar transcurrido un año desde la declaración de la zona de promoción inmediata, para los contribuyentes comprendidos en la letra a). Para los contribuyentes comprendidos en la letra b), el impuesto se aplicará transcurrido un año desde la respectiva notificación.

Las zonas de promoción inmediata, las definirá la municipalidad mediante ordenanza en el Plan de Uso y Gestión del Suelo.

Art. 36. - ZONAS URBANO MARGINALES. - Están exentas del pago de los impuestos a que se refiere la presente sección las siguientes propiedades:

Los predios unifamiliares urbano-marginales con avalúos de hasta veinticinco remuneraciones básicas unificadas del trabajador en general. Art. 509 literal a)

Las zonas urbano-marginales las definirá la municipalidad en el territorio urbano del cantón, mediante ordenanza en el Plan de Uso y Gestión del Suelo.

Art. 37. - DETERMINACIÓN DEL IMPUESTO PREDIAL - Para determinar la cuantía el impuesto predial urbano, se aplicará la tarifa de 0,60 x mil, calculado sobre el valor de la propiedad,

Art. 38. - RECARGO A LOS SOLARES NO EDIFICADOS. - El recargo del dos por mil (2°/oo) anual que se cobrará a los solares no edificados, hasta que se realice la edificación, para su aplicación se estará a lo dispuesto en el art. 507 del COOTAD.

Art. 39. - LIQUIDACIÓN ACUMULADA. - Cuando un propietario posea varios predios avaluados separadamente en la misma jurisdicción municipal, para formar el catastro y establecer el valor imponible, se sumarán los valores imponibles de los distintos predios, incluido los derechos que posea en condominio, luego de efectuar la deducción por cargas hipotecarias que afecten a cada predio. Se tomará como base lo dispuesto por el artículo 505 del COOTAD.

Art. 40. - NORMAS RELATIVAS A PREDIOS EN CONDOMINIO. - Cuando un predio pertenezca a varios condóminos podrán éstos de común acuerdo, o uno de ellos, pedir que en el catastro se haga constar separadamente el valor que corresponda a su propiedad según los títulos de la copropiedad de conformidad con lo que establece el Art. 506 del COOTAD y en relación a la Ley de Propiedad Horizontal y su Reglamento.

Art. 41. - ÉPOCA DE PAGO. - El impuesto debe pagarse en el curso del respectivo año. Los pagos podrán efectuarse desde el primero de enero de cada año, aún cuando no se hubiere emitido el catastro. En este caso, se realizará el pago a base del catastro del año anterior y se entregará al contribuyente un recibo provisional. El vencimiento de la obligación tributaria será el 31 de diciembre de cada año.

Los pagos que se hagan desde enero hasta junio inclusive, gozarán de las rebajas al impuesto principal, de conformidad con la escala siguiente:

FECHA DE PAGO	PORCENTAJE DE DESCUENTO
Del 1 al 15 de enero	10%
Del 16 al 31 de enero	9%
Del 1 al 15 de febrero	8%
Del 16 al 28 de febrero	7%
Del 1 al 15 de marzo	6%
Del 16 al 31 de marzo	5%
Del 1 al 15 de abril	4%
Del 16 al 30 de abril	3%
Del 1 al 15 de mayo	3%
Del 16 al 31 de mayo	2%
Del 1 al 15 de junio	2%
Del 16 al 30 de junio	1%

De igual manera, los pagos que se hagan a partir del 1 de julio, soportarán el 10% de recargo sobre el impuesto principal, de conformidad con el Art. 512 del COOTAD.

Vencido el año fiscal, se recaudarán los impuestos e intereses correspondientes por la mora mediante el procedimiento coactivo.

CAPÍTULO VI

IMPUESTO A LA PROPIEDAD RURAL

Art. 42. OBJETO DEL IMPUESTO. - Son objeto del impuesto a la propiedad Rural, todos los predios ubicados dentro de los límites del Cantón excepto las zonas urbanas de la cabecera cantonal y de las demás zonas urbanas del Cantón determinadas de conformidad con la Ley.

Art. 43. IMPUESTO QUE GRAVA A LA PROPIEDAD RURAL - Los predios rurales están gravados de acuerdo a lo establecido en los artículos 514 al 526 del COOTAD;

1. - El impuesto a la propiedad rural

Art. 44.-. SUJETOS PASIVOS. - Son sujetos pasivos del impuesto a los predios rurales, los propietarios o poseedores de los predios situados fuera de los límites de las zonas urbanas.

Art. 45. - EXISTENCIA DEL HECHO GENERADOR. - el catastro registrará los elementos cualitativos y cuantitativos que establecen la existencia del hecho generador, los cuales estructuran el contenido de la información predial, en el formulario de declaración o ficha predial con los siguientes indicadores generales:

- 01.-) identificación predial
- 02.-) Tenencia
- 03.-) Descripción del terreno
- 04.-) infraestructura y servicios
- 05.-) Uso y calidad del suelo
- 06.-) Descripción de las edificaciones
- 07.-) Gastos e Inversiones

Art. 46. -VALOR DE LA PROPIEDAD RURAL.- Los predios rurales serán valorados mediante la aplicación de los elementos de valor del suelo, valor de las edificaciones y valor de reposición; con este propósito, el Concejo aprobará, el plano del valor de la tierra, los factores de aumento o reducción del valor del terreno por aspectos geométricos, topográficos, accesibilidad al riego, accesos y vías de comunicación, calidad del suelo, agua potable, alcantarillado y otros elementos semejantes, así como los factores para la valoración de las edificaciones. La información, componentes, valores y parámetros técnicos, serán particulares de cada localidad y que se describen a continuación:

a.-) Valor de terrenos

Sectores similares u homogéneos:

Se establece sobre la información de carácter cualitativo de la infraestructura básica, de la infraestructura complementaria, comunicación, transporte y servicios municipales, información que cuantificada,

mediante procedimientos estadísticos, permitirá definir la estructura del territorio rural y clasificar el territorio en sectores de cobertura según el grado de mayor o menor disponibilidad de infraestructura y servicios, numerados en orden ascendente de acuerdo a la dotación de infraestructura, siendo el sector 1 el de mejor cobertura, mientras que el último sector de la unidad territorial sería el de inferior cobertura.

Además, se considera para análisis de los Sectores homogéneos, la calidad del suelo el cual se tiene mediante la elaboración del Plano de Clasificación Agrologica de tierras definidas por las 8 clases de tierras del Sistema Americano de Clasificación, que: en orden ascendente la primera clase es la mejor calidad mientras que la octava clase no reúne condiciones para la producción agrícola.

Para la obtención del plano de clasificación Agrologica se analiza: 1.- las Condiciones agronómicas del suelo (Textura, apreciación textural del perfil, profundidad, drenaje, nivel de fertilidad, N. (Nitrógeno); P. (Fósforo); K, (Potasio) PH (Medida de acides o alcalinidad); Salinidad, capacidad de Intercambio Catiónico, y contenido de materia orgánica 2.- Condiciones Topográficas (Relieve y erosión) y 3.- Condiciones Climatológicas (índice climático y exposición solar), toda esta información es obtenida de los planos temáticos SINAGAP antes SIGAGRO, del Análisis de Laboratorio de suelos y de la información de campo

Relacionando tanto el plano sectorizado de coberturas de infraestructura y servicios en el territorio rural, con el plano de clasificación agrologica, permite el establecimiento de sectores homogéneos de cada una de las áreas rurales.

Se debe considerar como sector homogéneo las zonas de expansión urbana y zonas industriales en el territorio rural, la determinación de estas zonas por los usos de suelo señalados por el GAD, en el Plan de Uso y Gestión del Suelo debido a sus propias características, serán las que se definan su valor.

SECTORES HOMOGÉNEOS DEL ÁREA RURAL DEL GAD MUNICIPAL DEL CANTÓN CHINCHIPE

No.	SECTORES
1	SECTOR HOMOGÉNEO 4.1
2	SECTOR HOMOGÉNEO 5.2
3	SECTOR HOMOGÉNEO 5.3
4	SECTOR HOMOGÉNEO 5.4
5	SECTOR HOMOGÉNEO 6.3
6	SECTOR HOMOGÉNEO 6.5
7	SECTOR HOMOGÉNEO 3.5
8	SECTOR HOMOGÉNEO 3.51
9	SECTOR HOMOGÉNEO 3.52
10	SECTOR HOMOGÉNEO 3.53
11	SECTOR HOMOGÉNEO 3.54
12	SECTOR HOMOGÉNEO 3.55
13	SECTOR HOMOGÉNEO 3.56

Sobre los sectores homogéneos estructurados se realiza la Investigación de precios de venta de las parcelas o solares, información que, mediante un proceso de comparación de precios de condiciones similares u homogéneas, serán la base para la elaboración del plano **del** valor **de** la tierra; sobre el cual se determina el valor base por sector homogéneo. Expresado en el cuadro siguiente;

CUADRO DEL VALOR BASE POR HECTÁRIA, METRO CUADRADO Y POR SECTOR HOMOGENIO

SECTOR HOMOGÉNEO	CALIDAD DEL SUELO 1	CALIDAD DEL SUELO 2	CALIDAD DEL SUELO 3	CALIDAD DEL SUELO 4	CALIDAD DEL SUELO «	CALIDAD DEL SUELO 6	CALIDAD DELSUELO 7	CALIDAD DELSUELO 8
SH4.1	2.500	2.211	1.911	1.500	1.368	1.184	763	474
SH5.2	2.010	1.777	1.574	1.206	1.100	952	613	381
SH5.3	1.462	1.292	1.123	877	800	692	446	277
SH5.4	1.827	1.615	1.404	1.096	1000	865	558	346
SHS.3	1.056	933	811	633	578	500	322	200
SH6.5	10.556	9333	8.111	6.333	5.778	5.000	3.222	2000
SH3.5	195.205	172603	150000	117,123	106.849	92.466	59589	36986
SH 3.51	91.096	80548	70000	54.658	49.863	43.151	27808	17260
SH 3.52	65.068	57534	50000	39.041	35.616	30.822	19863	12329
SH 3.53	52.055	46027	40000	31.233	28.493	24.658	15890	9.863
SH3.54	39.041	34521	30000	23.425	21.370	18.493	11918	7397
SH 3.55	13.014	11507	10000	7808	7123	6164	3973	2466
SH3.56	6507	5753	5000	3904	3562	3082	1986	1233

El valor base que consta en el plano del valor de la tierra **de acuerdo a la Normativa Municipal de valoración individual de la propiedad rural**, será afectado por los siguientes factores de aumento o reducción del valor del terreno por aspectos **Geométricos**; Localización, forma, superficie, **Topográficos**; plana, pendiente leve, pendiente media, pendiente fuerte. **Accesibilidad al Riego**; permanente, parcial, ocasional. **Accesos y Vías de Comunicación**; primer orden, segundo orden, tercer orden, herradura, fluvial, férrea, **Calidad del Suelo**, de acuerdo a fa clasificación agrológica, se definirán en su orden desde la primera como la de mejores condiciones para producir hasta la octava que sería la de peores condiciones. **Servicios** básicos; electricidad, abastecimiento de agua, alcantarillado, teléfono, transporte; como se indica en el siguiente cuadro:

CUADRO DE COEFICIENTES DE MODIFICACIÓN POR INDICADORES.-**1- GEOMÉTRICOS:****1.1. FORMA DEL PREDIO****1.00 A 0.98**

REGULAR
 IRREGULAR MUJ
 IRREGULAR

1.2, POBLACIONES CERCANAS**1.00 A 0.96**

CAPITAL PROVINCIAL
 CABECERA CANTONAL
 CABECERA PARROQUIAL
 ASENTAMIENTO URBANOS

1.3. SUPERFICIE	2,26 A 0.65
0.0001 a 0.0500	
0.0501 a 0.1000	
0.1001 a 0.1500	
0.1501 a 0.2000	
0.2001 a 0.2500	
0.2501 a 0.5000	
0.5001 a 1.0000	
1.0001 a 5.0000	
5.0001 a 10.0000	
10.0001 a 20.0000	
20.0001 a 50.0000	
50.0001a 100.0000	
100.0001 a 500.0000	
+de 500.0001	

Los factores de 2.26 A 0.65 son topes que aumentan a menor superficie y; disminuyen a mayor superficie del predio, estos se modifican según la posición que tenga el precio base y la superficie predominante que hay en cada sector homogéneo.

2.- TOPOGRÁFICOS	1. 00 A 0.96
PLANA	
PENDIENTE LEVE	
PENDIENTE MEDIA	
PENDIENTE FUERTE	
3.- ACCESIBILIDAD AL RIEGO	1.00 A 0.96
PERMANENTE	
PARCIAL	
OCASIONAL	
4.- ACCESOS Y VÍAS DE COMUNICACIÓN	1.00 A 0.93
PRIMER ORDEN	
SEGUNDO ORDEN	
TERCER ORDEN	
HERRADURA	
FLUVIAL LÍNEA	
FÉRREA NO TIENE	
5.-CALIDAD DEL SUELO	
5.1.-TIPO DE RIESGOS	1.00 A 0.70
DESLAVES	
HUNDIMIENTOS	
VOLCÁNICO	

CONTAMINACIÓN
HELADAS
INUNDACIONES
VIENTOS
NINGUNA

5.2-EROSIÓN

0.985 A 0.96

LEVE
MODERADA
SEVERA

5.3.-DRENAJE

1,00 A 0.96

EXCESIVO
MODERADO MAL
DRENADO BIEN
DRENADO

6.- SERVICIOS BÁSICOS

1.00 A 0.942

5 INDICADORES
4 INDICADORES
3 INDICADORES
2 INDICADORES
1 INDICADOR
0 INDICADORES

Las particularidades físicas de cada terreno o predio, de acuerdo a su implantación en el área rural, en la realidad dan la posibilidad de múltiples enlaces entre variables e indicadores, los que representan al estado actual del predio, condiciones con las que permite realizar su valoración individual.

Por lo que el valor individual del terreno está dado: por el valor por Hectárea de sector homogéneo identificado en la propiedad y localizado en el plano del valor de la tierra, multiplicado por el factor de afectación de; calidad del suelo, topografía, forma y superficie, resultado que se multiplica por la superficie del predio para obtener el valor comercial individual. Para proceder al cálculo individual del valor del terreno de cada predio se aplicará los siguientes procedimientos: Valor de terreno - Valor base x factores de afectación de aumento o reducción x Superficie así:

Valoración individual del terreno

$$VI=S \times Vsh \times Fa$$

$$Fa = FaGeo \times FaT \times FaAR \times FaAVC \times FaCS \times FaSB$$

Donde:

VI = VALOR INDIVIDUAL DEL TERRENO

S = SUPERFICIE DEL TERRENO

Fa = FACTOR DE AFECTACIÓN

Vsh = VALOR DE SECTOR HOMOGÉNEO

FaGeo = FACTORES GEOMÉTRICOS

FaT = FACTORES DE TOPOGRAFÍA

FaAR = FACTORES DE ACCESIBILIDAD AL RÍEGO

FaAVC = FACTORES DE ACCESIBILIDAD A VÍAS DE COMUNICACIÓN

FaCS - FACTOR DE CALIDAD DEL SUELO

FaSB = FACTOR DE ACCESIBILIDAD SERVICIOS BÁSICOS

b.-) Valor de edificaciones (Se considera: el concepto, procedimiento y factores de reposición desarrollados en el artículo 33 literal b) de la presente ordenanza, que corresponde al valor de la propiedad urbana.

Nota. Si en el Municipio tiene solo catastro rural con sistema de la AME, hay que incorporar a continuación los parámetros técnicos de valoración de edificaciones.

Art. 47. - DETERMINACIÓN DE LA BASE IMPONIBLE. - La base imponible, se determina a partir del valor de la propiedad, en aplicación de las rebajas, deducciones y exenciones previstas en el COOTAD, Código Tributario y otras leyes.

Art. 48. - VALOR IMPONIBLE DE PREDIOS DE UN PROPIETARIO. • Para establecer el valor imponible, se sumarán los valores de los predios que posea un propietario en un mismo cantón y la tarifa se aplicará al valor acumulado, previa la deducción a que tenga derecho el contribuyente. Art.518 del COOTAD,

Art. 49. - DETERMINACIÓN DEL IMPUESTO PREDIAL. - Para determinar la cuantía el impuesto predial rural, se aplicará la tarifa de 0,60 x mil, calculado sobre el valor de la propiedad.

Art. 50 -ADICIONAL CUERPO DE BOMBEROS. - Para la determinación del impuesto adicional que financia el servicio contra incendios en beneficio del cuerpo de bomberos del Cantón, se implementará en base al convenio suscrito entre las partes de conformidad con el Artículo 6 literal (i) del COOTAD y en concordancia con el Art. 17 numeral 7, de la Ley de Defensa Contra Incendios, (Ley 2004-44 Reg. Of. No. 429,27 septiembre de 2004; se aplicará el 0.15 por mil del valor de la propiedad.

Art. 51. - TRIBUTACIÓN DE PREDIOS EN COPROPIEDAD. - Cuando hubiere más de un propietario de un mismo predio, se aplicarán las siguientes reglas: los contribuyentes, de común acuerdo o no, podrán solicitar que en el catastro se haga constar separadamente el valor que corresponda a la parte proporcional de su propiedad. A efectos del pago de impuestos, se podrán dividir los títulos prorrateando el valor del impuesto causado entre todos los copropietarios, en relación directa con el avalúo de su propiedad y sus alícuotas. Cada propietario tendrá derecho a que se aplique la tarifa del impuesto según el valor que proporcionalmente le corresponda. El valor de las hipotecas se deducirá a prorrata del valor de la propiedad del predio.

Para este objeto se dirigirá una solicitud al jefe de la Dirección Financiera. Presentada la solicitud, la enmienda tendrá efecto el año inmediato siguiente.

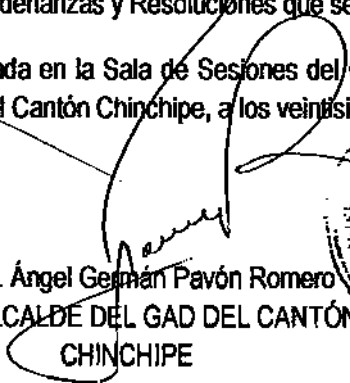
Art. 52. - FORMA Y PLAZO PARA EL PAGO. - El pago del impuesto podrá efectuarse en dos dividendos: el primero hasta el primero de marzo y el segundo hasta el primero de septiembre. Los pagos que se efectúen hasta quince días antes de esas fechas, tendrán un descuento del diez por ciento (10%) anual. De no pagarse en dos dividendos, el contribuyente podrá pagar el respectivo impuesto predial, dentro del periodo fiscal así establecido.

Los pagos podrán efectuarse desde el primero de enero de cada año, aún cuando no se hubiere emitido el catastro. En este caso, se realizará el pago a base del catastro del año anterior y se entregará al contribuyente un recibo provisional. El vencimiento de la obligación tributaria será el 31 de diciembre de cada año.

Art. 53. - VIGENCIA. - La presente Ordenanza entrará en vigencia a partir de su publicación en la gaceta oficial, en el dominio web de la Municipalidad y en el Registro Oficial.

Art. 54.- DEROGATORIA. - A partir de la vigencia de la presente Ordenanza quedan sin efecto Ordenanzas y Resoluciones que se opongan a la misma.

Dada en la Sala de Sesiones del Concejo Municipal del Gobierno Autónomo Descentralizado Municipal del Cantón Chinchipe, a los veintisiete días del mes de diciembre del año dos mil diecisiete.


Sr. Ángel Germán Pavón Romero
ALCALDE DEL GAD DEL CANTÓN
CHINCHIPE




Ab. Willan A. Villacis Jiménez
SECRETARIO GENERAL DEL GAD DEL
CANTON CHINCHIPE



CERTIFICADO DE DISCUSIÓN DE LA ORDENANZA.- CERTIFICO: Que la Ordenanza que antecede, fue conocida, discutida y aprobada en primera y segunda instancia, por el Concejo del Gobierno Autónoma Descentralizado Municipal del Cantón Chinchipe, durante el desarrollo de la sesión ordinaria Nro. 21-2017 y sesión extraordinaria Nro. 32-2017, realizadas los días miércoles 29 de noviembre y miércoles 27 de diciembre del 2017, en su orden, de conformidad y tal como lo determina el Art. 322 del Código Orgánico de Organización Territorial Autonomía y Descentralización (COOTAD),
Zumba, a 27 de diciembre del 2017.


Ab. Willan Alexander Villacis Jiménez
SECRETARIO GENERAL DEL GAD DEL CANTON CHINCHIPE



SECRETARIA GENERAL DEL GOBIERNO AUTÓNOMO DESCENTRALIZADO MUNICIPAL DEL CANTÓN CHINCHIPE. A los nueve días del mes de enero del año dos mil dieciocho, a las 09H00.-
Vistos: De conformidad con el Art. 322 del Código Orgánico de Organización Territorial Autonomía y Descentralización, remítase tres ejemplares de la presente ordenanza, ante el señor Alcalde, para su **sanción y promulgación respectiva.**



Ab. Willian Alexander Villacis Jiménez
SECRETARIO GENERAL DEL GAD DEL CANTÓN CHINCHIPE




ALCALDÍA DEL GAD DEL CANTÓN CHINCHIPE.- A los diez días del mes de enero del año dos mil dieciocho, a las 10H15.- De conformidad y dando cumplimiento a las disposiciones contenidas en los Arts. 322 y 324 del Código Orgánico de Organización Territorial Autonomía y Descentralización, habiéndose observado el trámite legal y por cuanto la presente Ordenanza está de acuerdo con la Constitución y Leyes de la República.- **SANCIONO.- LA PRESENTE ORDENANZA QUE REGULA LA FORMACIÓN DE LOS CATASTROS PEDIALES URBANOS Y RURALES, LA DETERMINACIÓN, ADMINISTRACIÓN Y RECAUDACIÓN DEL IMPUESTO A LOS PREDIOS URBANOS Y RURALES PARA EL BIENIO 2018 -2019, para que entre en vigencia, a cuyo efecto se promulgará en los diferentes departamentos de la Municipalidad, en el dominio Web de la Institución.**



Sr. Ángel Germán Pavón Romero
ALCALDE DEL GAD DEL CANTÓN CHINCHIPE



Proveyó y firmo la presente Ordenanza, el señor Ángel Germán Pavón Romero, Alcalde del Gobierno Autónomo Descentralizado Municipal del Cantón Chinchipe, a los diez días del mes de enero del año dos mil dieciocho.- Lo Certifico.- Secretario.



Ab. Willian Alexander Villacis Jiménez
SECRETARIO GENERAL DEL GAD DEL CANTÓN CHINCHIPE



ORDENANZA N° 125

**EL CONCEJO MUNICIPAL DEL GOBIERNO AUTÓNOMO DESCENTRALIZADO
MUNICIPAL DE PANGUA**

CONSIDERANDO

Que, el Art. 240 de la Constitución de la República establece que: "los gobiernos autónomos descentralizados de las regiones, distritos metropolitanos, provincias y cantones tendrán facultades legislativas en el ámbito de sus competencias y jurisdicciones territoriales...";

Que, el Concejo Municipal es el órgano de legislación y fiscalización del Gobierno Autónomo Descentralizado del Cantón **PANGUA** conforme lo establece el Art. 240 de la Constitución de la República y el Art. 7 del Código Orgánico de Organización Territorial, Autonomía y Descentralización, (en adelante COOTADJ

Que, el COOTAD, establece en el Art. 186 la facultad tributaria de los Gobiernos Autónomos Descentralizados al mencionar que "Los gobiernos autónomos descentralizados municipales y distritos metropolitanos mediante ordenanza podrán crear, modificar, exonerar o suprimir, tasas y contribuciones especiales de mejoras generales o específicas, por procesos de planificación o administrativos que incrementen el valor del suelo o la propiedad; por el establecimiento o ampliación de servicios públicos que son de su responsabilidad; el uso de bienes o espacios públicos; y, en razón de las obras que ejecuten dentro del ámbito de sus competencias y circunscripción, así como la regulación para la captación de las plusvalías."

Que, el COOTAD, en su Art. 492 faculta a los gobiernos autónomos descentralizados municipales a reglamentar mediante ordenanza el cobro de tributos;

Que, el Art. 264 numeral 9 de la Constitución de la República establece que los gobiernos municipales tendrán las siguientes competencias exclusivas, sin perjuicio de otras que determine la ley: "Formar y administrar los catastros inmobiliarios urbanos y rurales";

Que, el COOTAD, en su Art. 55, literal i), determina que es competencia exclusiva del Gobierno Autónomo Descentralizado Municipal: "Elaborar y administrar los catastros inmobiliarios urbanos y rurales";

Que, el COOTAD en el Art. 139 establece: "La formación y administración de los catastros inmobiliarios urbanos rurales corresponde a los gobiernos autónomos descentralizados municipales, los que con la finalidad de unificar la metodología de manejo y acceso a la información deberán seguir los lineamientos y parámetros metodológicos que establezca la ley. Es obligación de dichos gobiernos actualizar cada dos años los catastros y la valoración de la propiedad urbana y rural. Sin perjuicio de realizarla actualización cuando solicite el propietario, a su costa.

El gobierno central, a través de la entidad respectiva financiará y en colaboración con los gobiernos autónomos descentralizados municipales, elaborará la cartografía geodésica del territorio nacional para el diseño de los catastros urbanos y rurales de la propiedad inmueble y de los proyectos de planificación territorial.";

Que el COOTAD en el Art. 489, literal c) establece las Fuentes de la obligación tributaria: (...) c) Las ordenanzas que dicten las municipalidades o distritos metropolitanos en uso de la facultad conferida por la ley.

Que, el COOTAD en el Art. 491 literal b) establece que sin perjuicio de otros tributos que se hayan creado o que se crearen para la financiación municipal, se considerará impuesto municipal: "El impuesto sobre la propiedad rural";

Que, el mismo cuerpo normativo, en el Art. 494, respecto de la Actualización del Catastro, señala: "Las municipalidades y distritos metropolitanos mantendrán actualizados en forma permanente, los catastros de predios urbanos y rurales. Los bienes inmuebles constarán en el catastro con el valor de la propiedad actualizado, en los términos establecidos en este Código";

Que, el COOTAD en el Art. 522, dispone que: "Las municipalidades y distritos metropolitanos realizarán, en forma obligatoria, actualizaciones generales de catastros y de la valoración de la propiedad urbana y rural cada bienio. A este efecto, la dirección financiera o quien haga sus veces notificará por la prensa a los propietarios, haciéndoles conocer la realización del avalúo,";

Que, el COOTAD establece los parámetros técnicos y legales para el cálculo de los impuestos prediales urbano y rural, razón por la cual, la Dirección de Avalúos y Catastros del Gobierno Autónomo Descentralizado Municipal de **PANGUA**, por ser el departamento competente, luego del análisis respectivo, elaboró el "Plano de Valoración de Suelo de Predios Urbanos y Rurales"; y, los cuadros que contienen los "Rangos de Valores de los Impuestos Urbano y Rural";

Que, el COOTAD establece en el Artículo 516 los elementos a tomar en cuenta para la valoración de los predios rurales.- "Valoración de los predios rurales.- Los predios rurales serán valorados mediante la aplicación de los elementos de valor del suelo, valor de las edificaciones y valor de reposición previstos en este Código; con este propósito, el concejo respectivo aprobará, mediante ordenanza, el plano del valor de la tierra, los factores de aumento o reducción del valor del terreno por aspectos geométricos, topográficos, accesibilidad al riego, accesos y vías de comunicación, calidad del suelo, agua potable, alcantarillado y otros elementos semejantes, así como los factores para la valoración de las edificaciones."

Que, el Art. 76 de la Constitución de la República, Numeral 1, señala que: "En todo proceso en el que se determinen derechos y obligaciones de cualquier orden, se asegurará el derecho al debido proceso que incluirá las siguientes garantías básicas:

1. Corresponde a toda autoridad administrativa o judicial, garantizar el cumplimiento de las normas y los derechos de las partes."

Que, el Art. 76 de la Constitución de la República, Numeral 7 lit. 1) y literal m) establecen que: literal i) "Las resoluciones de los poderes públicos deberán ser motivadas. No habrá motivación si en la resolución no se enuncian las normas o principios jurídicos en que se funda y no se explica la pertinencia de su aplicación a los antecedentes de hecho. Los actos administrativos, resoluciones o fallos que no se encuentren debidamente motivados se considerarán nulos. Las servidoras o

servidores responsables serán sancionados.(...)

m) Recurrir el folio o resolución en todos los procedimientos en los que se decida sobre sus derechos."

Y, En ejercicio de las facultades que le confieren el Art. 264 numeral 9 de la Constitución de la República y literales a) y b) del Art. 57 y Art. 185 del Código Orgánico de Organización Territorial Autonomía y Descentralización,

Expide:

"LA ORDENANZA DE APROBACIÓN DEL PLANO DE ZONAS HOMOGÉNEAS Y DE VALORACIÓN DE LA TIERRA RURAL, ASÍ COMO LA DETERMINACIÓN, ADMINISTRACIÓN Y LA RECAUDACIÓN DE LOS IMPUESTOS A LOS PREDIOS RURALES DEL GOBIERNO AUTÓNOMO, DESCENTRALIZADO MUNICIPAL DEL CANTÓN PANGUA, QUE REGIRÁN EN EL BIENIO 2018-2019".

Capítulo I

CONCEPTOS GENERALES

Art.1 .- Objeto.- El Gobierno Autónomo Descentralizado de **PANGUA**, mediante la presente Ordenanza, establece las normas legales y técnicas de los procedimientos y administración de la información predial, los procedimientos, normativa, y metodología del modelo de valoración, valor del suelo y valor de las edificaciones, para la determinación del valor de la propiedad, tarifa impositiva e impuesto predial, de todos los predios de la zona rural del cantón **PANGUA**, determinadas de conformidad con la ley.

Art. 2.- Principios.- Los impuestos prediales rurales que regirán para el BIENIO 2018-2019, observarán los principios tributarios constitucionales de generalidad, progresividad, eficiencia, simplicidad administrativa, irretroactividad, equidad, transparencia y suficiencia recaudatoria que sustentan el Régimen Tributario.

Art. 3.- Glosario de Términos.- Para la interpretación de la presente Ordenanza, entiéndase los siguientes términos:

Avalúo.- Acción y efecto de valuar, esto es de fijar o señalar a un bien inmueble el valor correspondiente a su estimación.

Avalúo Catastral.- valor determinado de un bien inmueble que consta en el catastro, sin considerar las rebajas o exoneraciones de Ley, registrado periódicamente, en el que se incluye el terreno y sus mejoras (construcciones y otros elementos valorizables). **Avalúo a precio de mercado.-** Es el valor de un bien inmueble establecido técnicamente a partir de sus características físicas, económicas y jurídicas, en base a metodologías establecidas, así como a una investigación y análisis del mercado inmobiliario.

Avalúo de la Propiedad.- El que corresponde al valor real municipal del predio, en función de las especificaciones técnicas de un predio determinado y los valores unitarios aprobados, establecidos para fines impositivos por el Departamento Técnico de Avalúos y Catastros en aplicación del Art. 495 del COOTAD.

Avalúo del Solar.- Es el resultante de multiplicar el área del lote o solar por el valor del metro cuadrado del suelo.

Avalúo de la Edificación.- Se lo determinará multiplicando el área de construcción por el valor del metro cuadrado de la categoría y tipo de edificación.

Base Cartográfica Catastral.- Modelo abstracto que muestra en una cartografía detallada la situación, distribución y relaciones de los bienes inmuebles, incluye superficie, linderos, y demás atributos físicos existentes.

Base de Datos Catastral Alfanumérica.- La que recoge, en forma literal, la información sobre atributos de los bienes inmuebles; implica la identificación de la unidad catastral y posibilita la obtención de la correspondiente ficha fechada y sus datos.

Cartografía.- Ciencia y técnica de hacer mapas y cartas, cuyo proceso se inicia con la planificación del levantamiento original, y concluye con la preparación e impresión final del mapa.

Código Catastral- Identificación alfanumérica única y no repetible que se asigna a cada predio o a cada unidad en Régimen de Propiedad Horizontal, la que se origina en el proceso de catastro.

Factores de Corrección.- Coeficientes mediante los cuales se corrigen el valor o precio base por metro cuadrado o hectárea del suelo, en atención a su uso, ubicación, topografía, dotación de servicios y, o afectaciones.

Inventario Catastral.- Relación ordenada de los bienes o propiedades inmuebles urbanas y rurales del cantón, como consecuencia del censo catastral; contiene la cantidad y valor de dichos bienes y los nombres de sus propietarios, para una fácil identificación y una justa determinación o liquidación de la contribución predial.

Predio.- Inmueble determinado por poligonal cerrada, con ubicación geográfica definida y/o geo referenciada.

Predio Rural,- Para efectos de esta Ordenanza, se considera predio rural a una unidad de tierra⁷ delimitada por una línea poligonal, con o sin construcciones o edificaciones, ubicada en área rural, la misma que es establecida por los gobiernos autónomos descentralizados, atribuida a un propietario o varios proindiviso o poseedor, que no forman parte del dominio público, incluidos los bienes mostrencos.

Catastro predial.- Es el inventario público, debidamente ordenado, actualizado y clasificado de los predios pertenecientes al Estado y a las personas naturales y jurídicas con el propósito de lograr su correcta identificación física, jurídica, tributaria y económica.

Sistema Nacional para la Administración de Tierras.- SINAT. Sistema informático que automatiza la gestión catastral rural e implementa procesos de valoración, rentas y recaudación.

Zona valorativa: Es el espacio geográfico delimitado que tiene características físicas homogéneas o similares, que permite diferenciarlo de los adyacentes.

Zonas Agroeconómicas Homogéneas (ZAH).- Conjunto de predios que abarcan características similares en su morfología, tipo de suelo, clima, tipo de producción y demás atributos propios del sector.

Art. 4.- Objeto del Catastro.- El catastro tiene por objeto, la identificación sistemática, lógica, geo referenciada y ordenada de los predios, en una base de datos integral e integrada, el catastro rural, que sirva como herramienta para La formulación de políticas de desarrollo rural. Regula la formación, organización, funcionamiento, desarrollo y conservación del catastro inmobiliario rural en el cantón, para brindar una documentación completa de derechos y restricciones públicos y privados para los propietarios y usuarios de los predios.

Art.5.- Elementos.- El Sistema de Catastro Predial Rural comprende: el inventario de la información catastral, el padrón de los propietarios o poseedores de predios rurales, el avalúo de los predios rurales, la estructuración de procesos automatizados de la información catastral, y la administración en el uso de la información de la propiedad, en la actualización y mantenimiento de todos sus elementos, controles y seguimiento técnico.

CAPITULO II

DEL IMPUESTO PREDIAL RURAL

Art.6.- Objeto del Impuesto.- Quedan sujetos a las disposiciones de esta ordenanza y al pago del impuesto establecido en la misma todos los propietarios o poseedores de predios rurales ubicados dentro de la jurisdicción del Municipio del cantón **PANGUA**.

Art. 7.- Hecho Generador.- El hecho generador del impuesto predial rural constituyen los predios rurales ubicados en el cantón **PANGUA** y su propiedad o posesión. La posesión no implica la titularidad del derecho de propiedad ni de ninguno de los derechos reales determinados en el Código Civil.

El catastro registrará los elementos cuantitativos y cualitativos que establecen la existencia del hecho generador, los cuales estructurarán el contenido de la información predial, en el formulario de declaración mixta o ficha predial con los siguientes indicadores generales:

1. Identificación predial
2. Tenencia

3. Descripción del Terreno
4. Infraestructura y servicios
5. Uso del suelo
6. Zonificación Homogénea
7. Descripción de las edificaciones

Art. 8.- Sujeto Activo.- El sujeto activo del impuesto a los predios rurales, es el Gobierno autónomo, descentralizado del Municipio de **PANGUA**, de conformidad con lo establecido en el Art. 514 del COOTAD.

Art. 9.- Sujeto Pasivo.- Son sujetos pasivos, los propietarios o poseedores de los predios de los predios situados fuera de los límites de las zonas urbanas, y en cuanto a los demás sujetos de obligación y responsables del impuesto se estará a lo que dispone el Código Tributario.

Son sujetos pasivos del impuesto a los predios rurales los contribuyentes o responsables del tributo que grava la propiedad rural, las personas naturales o jurídicas, las sociedades de hecho, las sociedades de bienes, las herencias yacentes y demás entidades aun cuando carecieren de personería jurídica, y que sean propietarios, poseedores o usufructuarios de predios ubicados dentro del perímetro del Cantón **PANGUA**.

Están obligados al pago del impuesto establecido en esta ordenanza y al cumplimiento de sus disposiciones en calidad de contribuyentes o de responsables, las siguientes personas:

- a) El propietario o poseedor legítimo del predio, ya sea persona natural o jurídica, en calidad de contribuyentes. En los casos de herencias yacentes o indivisas, todos los herederos solidariamente.
- b) En defecto del propietario y del poseedor legítimo, en calidad de responsables solidarios: el usufructuario, usuario, comodatario, cesionario, y depositario arrendatario.
- c) Las personas encargadas por terceros para recibir rentas o cánones de arrendamientos o cesiones, producidos por predios objeto del impuesto establecido en esta ordenanza.

Por tanto, para efectos de lo que dispone esta ordenanza, son también sujetos pasivos las personas naturales o jurídicas, nacionales o extranjeras, comprendidas en los siguientes casos:

1. Los representantes legales de menores no emancipados y los tutores o curadores con administración de predios de los demás incapaces.
2. Los directores, presidentes, gerentes o representantes legales de las personas jurídicas y demás entes colectivos con personería jurídica que sean propietarios de predios.
3. Los que dirijan, administren o tengan la disponibilidad de los predios pertenecientes a entes colectivos que carecen de personería jurídica.
4. Los mandatarios, agentes oficiosos o gestores voluntarios respecto de los predios que administren o dispongan.

5. Los síndicos de quiebras o de concursos de acreedores, los representantes o liquidadores de sociedades de hecho en liquidación, los depositarios judiciales y los administradores de predios ajenos, designados judicial o convencionalmente.
6. Los adquirentes de predios por los tributos a la propiedad rural que afecten a dichos predios, correspondientes al año en que se haya efectuado la transferencia y por el año inmediato anterior,
7. Las sociedades que sustituyan a otras haciéndose cargo del activo y del pasivo en todo o en parte, sea por fusión, transformación, absorción, escisión o cualquier otra forma de sustitución. La responsabilidad comprende al valor total que, por concepto de tributos a los predios, se adeude a la fecha del respectivo acto.
8. Los sucesores a título universal, respecto de los tributos a los predios rurales, adeudado por el causante.
9. Los donatarios y los sucesores de predios a título singular, por los tributos a los predios rurales, que sobre dichos predios adeudare el donante o causante.
10. Los usufructuarios de predios que no hayan legalizado la tenencia de los mismos y que estén inmersos como bienes mostrencos o vacantes.

Art. 10.- Elementos de la Propiedad Rural.- Para el efecto, los elementos que integran la propiedad rural son: la tierra y las edificaciones.

CAPITULO III

DEL VALOR DE LOS PREDIOS Y LA METODOLOGÍA PARA SU VALORACIÓN.

Art. 11.- Elementos de Valoración de los predios rurales.- Para fines y efectos catastrales, la valoración de los predios deberá basarse en los siguientes elementos: valor del suelo rural y valor de las edificaciones.

Art. 12.- De la actualización del avalúo de los predios.- Para la actualización de la valoración rural se utilizará el enfoque de mercado, el cual proporciona una estimación del valor comparando el bien con otros idénticos o similares. Para la aplicación de este enfoque se tomará como referencia transacciones y avalúos, realizados con anterioridad, los mismos que serán actualizados con el índice de precios al consumidor, desde el momento de la transacción o dato investigado hasta el momento en que se hace el avalúo.

Art. 13.- Del avalúo de los predios.- Para establecer el valor de la propiedad se considerará, en forma obligatoria, los siguientes elementos:

- a) El valor del suelo rural

Es el precio unitario de suelo rural, determinado por un proceso de comparación con precios unitarios de venta de inmuebles en condiciones similares u homogéneas del mismo sector según la zona agroeconómica homogénea determinada y el uso actual del suelo, multiplicado por la superficie del inmueble.

a.1. Para determinar el valor del suelo se utiliza un modelo cartográfico que emplea el mapa temático de cobertura y uso de la tierra clasificado en agregaciones¹:

Las variables pertenecientes a cada unidad (cobertura, sistemas productivos, capacidad de uso de las tierras) se combinan entre sí, a través de técnicas de geo procesamiento, y se obtienen Zonas Agroeconómicas Homogéneas de la Tierra, las cuales representan áreas con características similares en cuanto a condiciones físicas, de accesibilidad a infraestructura, servicios y dinámica del mercado de tierras rurales; asignando un precio o valor, expresado en dólares de los Estados Unidos de Norteamérica por hectárea de acuerdo al uso del suelo, y así generar las Zonas Agroeconómicas Homogéneas (ZAH), utilizados para determinar el Mapa de Valor de la Tierra Rural, con el cual se calcula el avalúo masivo de los predios mediante la siguiente fórmula del valor bruto del suelo:

$$A_m = \left(\sum (S_1 \times P_1 \times IPC) + (S_2 \times P_2 \times IPC) + \dots + (S_n \times P_n \times IPC) \right)$$

Donde:

A_m = Avalúo masivo del predio, expresado en dólares de los Estados Unidos de Norteamérica (\$USD)

$S_{1...n}$ = Superficie del subpredio intersecada con las ZAH, expresada en hectáreas

$P_{1...n}$ = Precio o valor de la ZAH, expresado en dólares de los Estados Unidos de Norteamérica por hectárea (\$USD/ha)

IPC = índice de precio al consumidor

Ipc inicial, región Sierra diciembre 2015 -105.66

Ipc final, región Sierra octubre 2017 - 105.875

Anexo 1 que corresponde al Mapa de Valor de la Tierra Rural 7

a.2 **Predios con uso alternativo al agrario.**- Son aquellos que poseen áreas con una situación de comportamiento diferente al que presenta la zona rural, puede ser por extensión, por acceso a servicios, por distancia a centros poblados relevantes y/o por presentar una actividad productiva que no es relacionada con el ámbito agropecuario.

Factores de aumento o reducción del valor del terreno.- Para el avalúo individual de los predios rurales tomando en cuenta sus características propias, se establecen fórmulas de cálculo y factores de aumento o reducción del valor del terreno.

Para efectos de cálculo, los factores aplicados a los subpredios son: riego, pendiente, y edad de plantaciones forestales y frutales perennes.

¹ Conjunto de coberturas o cultivos que le dan un uso o aprovechamiento a determinado predio.

Los factores aplicados a los predios son: accesibilidad a centros poblados de relevancia, vías de primer y segundo orden; la titularidad de los predios, y la diversificación.

Las fórmulas de aplicación de factores son los siguientes: **Factores**

aplicados a subpredios según el riego

DESC_RIEGO	COEFJUEGO
PERMANENTE	1,30
OCASIONAL	1,20
NO TIENE	1
NO APLICA	1

Factores aplicados a subpredios según la pendiente:

CLAS.PEND	PORC.PEND	DESCJPEND	COEF.PEND
1	0-5	PLANA	1,00
2	5-10	SUAVE	1,00
3	10-20	MEDIA	0,95
4	20-35	FUERTE	0,80
5	35-45	MUY FUERTE	0,75
6	45-70	ESCARPADA	0,75
7	>70	ABRUPTA	0,70

Fórmula de aplicación de factor pendiente:

$$FP = \frac{\sum(A_i - fp_1 + A_1 - fp_2 + \dots + A_n - fp_n)}{A_t}$$

A_t

Donde:

FP = Factor de Pendiente del Predio

$A_{1...n}$ = Área de Intersección

$fp_{1...n}$ = Factor pendiente del área de intersección

A_t = Área Total

Factores aplicados a subpredios según la edad:

DESC_EDAD	COEF_EDAD
PLENA PRODUCCIÓN	1
EN DESARROLLO	0,90
FIN DE PRODUCCIÓN	0,90
NO APLICA	1

Factores aplicados a predios según la accesibilidad a centros poblados de relevancia, vías de primer y segundo orden

CLAS_ACCES	DESC_ACCES	COEF_ACCES
1	MUY ALTA	1,10
2	ALTA	1,05
3	MODERADA	1,00
4	REGULAR	1,00
5	BAJA	0,90
06	MUY BAJA	0,80

Fórmula de aplicación de factor accesibilidad Vial:

$$FA = \frac{\sum(A_1 + fp_1 + A_2 \times fp_2 + \dots + A_n \times fp_n)}{A_t}$$

Donde:

FA = Factor de Accesibilidad del Predio

A₁ = Área de Intersección

fp = Factor Accesibilidad

A_t = Área Total

Factores aplicados a predios según la titularidad:

DESC_TITUL	COEF_TITUL
CON TITULO	1
SIN TITULO	0,95
S/I	1

Factores aplicados a predios según la diversificación:

DIVERSIFICACION-FD		
CALIFICACIÓN	CANTÓN	APLICACIÓN DE FACTOR
Mérito	2,00	Este factor se aplicará de acuerdo al criterio del técnico municipal a uno o varios predios, mismos que serán seleccionados manualmente, con las herramientas del SINAT
Normal	1,00	
Demérito	0,50	

b) El valor de la edificaciones y de reposición

b.1. Edificaciones terminadas

Es el avalúo de las construcciones que se hayan edificado con carácter de permanente sobre un predio, calculado sobre el método de reposición que se determina mediante la simulación de la construcción, a costos actualizados y depreciada de forma proporcional al tiempo de vida útil de los materiales y del estado de conservación de la unidad.

El valor de reposición de la obra es la sumatoria del precio de los materiales de los principales elementos de la construcción: estructuras (mampostería soportante y/o columnas), paredes y cubiertas, expresado en dólares de los Estados Unidos de Norteamérica por metro cuadrado (\$USD/m²), que se indican en el Anexo 2 Tabla de los Principales Materiales de la Construcción del Cantón.

Para proceder al cálculo individual del valor por metro cuadrado de la edificación se calcula el valor de reposición a través de la siguiente fórmula:

$$V_r = \left(\sum P_e + \sum P_a \right)$$

Donde:

V_r = Valor actualizado de la construcción

P_e = Precio de los materiales o rubros que conforman la estructura, pared y cubierta de la construcción, expresado en dólares de los Estados Unidos de Norteamérica por metros cuadrados (\$USD/m²)

P_a = Precio de los materiales o rubros que conforman los acabados de la construcción, expresado en dólares de los Estados Unidos de Norteamérica por metros cuadrados (\$USD/m²)

Esta sumatoria permite cuantificar económicamente cada metro cuadrado de construcción de los diferentes pisos de la construcción o bloque constructivo, para así obtener el valor de la obra como si fuera nueva. Al valor de reposición se multiplica por la superficie o área de construcción de cada piso y da como resultado el valor actual, al cual se le aplican los factores de aumento o demérito por cada piso de construcción para obtener el valor depreciado, mediante las siguientes ecuaciones:

$$V_a = V_r \times S_c$$

$$V_d = V_a \times IPC \times f_t$$

$$f_t = f_a \times f_e \times f_u$$

Donde:

V_a = Valor actual bruto de la construcción expresado en dólares de los Estados Unidos de Norteamérica (\$USD)

V_r = Valor actualizado de la construcción, expresado en dólares de los Estados Unidos de Norteamérica (\$USD)

S_c = Superficie de la construcción, expresada en metros cuadrados

V_d = Valor neto depreciado de la construcción, expresado en dólares de los Estados Unidos de Norteamérica (\$USD)

IPC = índice de precio al consumidor

f_t = Factor total

f_d = Factor de depreciación que está en función de la antigüedad de la construcción y de la vida útil del material predominante de la estructura

f_e = Factor de estado en el que se encuentra la construcción.

f_u = Factor de uso al que está destinado la construcción.

Para aplicar el costo actualizado de los materiales predominantes de estructura, pared y cubierta se realiza en función del análisis de precios unitarios que conforman el presupuesto de los materiales predominantes.

Para la actualización de los costos directos se aplicará el índice del precio al consumidor, desde el momento de la transacción o dato investigado hasta el momento en que se hace el avalúo,

IPC inicial (diciembre 2015): Nacional 105.24 IPC

actual (octubre 2017): Nacional 105.817

El tipo de acabado de los materiales predominantes se determina con los costos indirectos que se aplica en el análisis de precios unitarios, como constan a continuación:

COSTO INDIRECTO (CI)		
CÓDIGO	ACABADO	VALOR (CI)
1	TRADICIONAL - BÁSICO	0.10
2	ECONÓMICO	0.15
3	BUENO	0.20
4	LUJO	0.25

TABLA DE MATERIALES PREDOMINANTES DE LA ESTRUCTURA

CÓDIGO	DESCRIPCIÓN	BÁSICO	ECONÓMICO	BUENO	LUJO
1	Hormigón Armado	74,79	78,18	81,58	84,98
2	Acero	75,11	78,52	81,94	85,35
3	Aluminio	91,30	95,45	99,60	103,75
4	Madera 1 (con Tratamiento Periódico)	57,43	60,04	62,65	65,26

5	Paredes Soportantes	32,37	33,84	35,32	36,79
9	Otro	16,19	16,92	17,66	18,39
10	Madera 2	18,62	19,46	20,31	21,16

TABLA DE MATERIALES PREDOMINANTES DE LA PARED

CÓDIGO	DESCRIPCIÓN	BÁSICO	ECONÓMICO	BUENO	LUJO
0	No Tiene	0,00	0,00	0,00	0,00
1	Hormigón	42,94	44,89	46,84	48,79
2	Ladrillo o Bloque	22,62	23,65	24,68	25,71
3	Piedra	29,23	30,56	31,88	33,21
4	Madera	12,06	12,61	13,16	13,71
5	Metal	27,44	28,69	29,93	31,18
6	Adobe o Tapia	27,95	29,22	30,49	31,76
7	Bahareque- caña revestida	12,06	12,61	13,16	13,71
8	Cana	12,06	12,61	13,16	13,71
9	Aluminio o Vidrio	158,26	165,45	172,65	179,84
10	Plástico o Lona	7,22	7,55	7,88	8,20
99	Otro	3,61	3,77	3,94	4,10

TABLA DE MATERIALES PREDOMINANTES DE LA CUBIERTA

CÓDIGO	DESCRIPCIÓN	BÁSICO	ECONÓMICO	BUENO	LUJO
0	No Tiene	0,00	0,00	0,00	0,00
1	(Loza de) Hormigón	52,28	54,66	57,03	59,41
2	Asbesto - cemento (Eternit, Ardex, Duratecho)	22,80	23,84	24,88	25,91
3	Teja	22,80	23,84	24,88	25,91
4	Zinc	13,73	14,35	14,98	15,60
5	Otros Metales	68,06	71,16	74,25	77,35
6	Palma, Paja	18,28	19,11	19,94	20,77
7	Plástico, policarbonato y similares	16,33	17,08	17,82	18,56
9	Otro	6,86	7,18	7,49	7,80

Los acabados generales de la construcción son determinados por la sumatoria del valor de la estructura, pared y cubierta, multiplicados por un factor que está relacionado con la cantidad y calidad de los acabados que se encuentran dentro de la construcción.

COD	ACABADO	FACTOR
1	FACTOR ACABADO BASICO-TRADICIONAL	0.19
2	FACTOR ACABADO ECONÓMICO	0.35
3	FACTOR ACABADO BUENO	0.46
4	FACTOR ACABADO LUJO	0.55

La depreciación se calculará aplicando el método de Ross determinado en función de la antigüedad y su vida útil estimada para cada material predominante empleado en la estructura; además, se considerará el factor de estado de conservación relacionado con el mantenimiento de la edificación. Para obtener el factor total de depreciación se empleará la siguiente fórmula:

$$f_d = \left[1 - \left(\left(\frac{E}{V_t} \right) + \left(\frac{E}{V_t} \right)^2 \right) \times 0.50 \right] \times C_h$$

Donde:

f_d = Factor depreciación

E = Edad de la estructura

V_t = Vida útil del material predominante de la estructura

C_h = Factor de estado de conservación de la estructura

Se aplicará la fórmula cuando la edad de la construcción sea menor al tiempo de vida útil, caso contrario se aplicará el valor del 40% del valor residual.

El factor estado de conservación de construcción se califica en función de la información ingresada de la Ficha Predial Rural de la siguiente manera:

Categoría	Factor
Malo	0,474
Regular	0,819
Bueno	1,00

Tabla Factores de Estado de Conservación

VIDA UTIL (AÑOS)				
CÓDIGO	ESTRUCTURA	RANGO*		CANTONAL
		MÁXIMO	MÍNIMO	
1	HORMIGÓN ARMADO	100	60	80
2	ACERO	100	60	80

3	ALUMINIO	80	40	60
4	MADERA OPCIÓN 2 (QUE NO RECIBA TRATAMIENTO PERIÓDICO)	25	15	20
5	PAREDES SOPORTANTES	60	40	SO
6	MADERA OPCIÓN 1 (QUE RECIBA TRATAMIENTO PERIÓDICO)	60	40	50
9	OTRO	50	30	40

TABLA DE FACTORES DE USO

CÓDIGO	Calificación	Factor por uso
0	Sin uso	1
1	Bodega/almacenamiento	0,95
2	Garaje	0,975
3	Sala de máquinas o equipos	0,9
4	Salas de postcosecha	0,9
5	Administración	0,975
6	Industria	0,9
7	Artesanía, mecánica	0,95
8	Comercio o servicios privados	0,975
9	Turismo	0,975
10	Culto	0,975
11	Organización social	0,975
12	Educación	0,9
13	Cultura	0,975
14	Salud	0,95
15	Deportes y recreación	0,95
16	Vivienda particular	0,975
17	Vivienda colectiva	0,975
99	Indefinido/otro	0,95

Las construcciones agroindustriales llamadas mejoras adheridas al predio son determinadas por el tipo de material que conforma la estructura que soporta esta construcción.

VALORES EN US\$ POR m ² DE MEJORAS													
MEJORAS	Hormigón	Ladrilla Bloque	Piedra	Madera	Metal	Adobe o Tapia	Bajareque - caña revestida	Caña	Otro	Metal T1	Metal T2	Madera T1	Madera T2
ESTABLO GANADO MAYOR	54,64	54,64	57,64	46,75	54,79	31,53	24,31	15,85					46,75
ESTABLO SANADO MEDIO O MENOR	54,64	54,64	57,64	46,75	4,79	31,53	24,31	15,85					46,75
SALA DE ORDEÑO	54,64	54,64	57,64	46,75	4,79	31,53	24,31	15,85					46,75
GALPÓN AVÍCOLA	54,64	54,64	57,64	46,75	4,79	31,53	24,31	15,85					46,75
PISCINAS (camarón/piscícola)	11,08												
ESTANQUE O RESERVORIO	20,11								20,11				
INVERNADEROS									5,79	7,00	5,50	4,58	3,50
TENDALES	29,43												

CAPITULO IV

VALOR DEL IMPUESTO PREDIAL RURAL

DE LA BASE IMPONIBLE Y DE LAS TARIFAS DEL IMPUESTO.-

Art. 14.- Banda impositiva.- Al valor catastral del predio rural se aplicará un porcentaje que no será inferior a cero punto veinticinco por mil (0,25 x 1000) ni superior al tres por mil (3 x 1000), de acuerdo a lo establecido en el artículo 517 del COOTAD.

Art. 15.- Valor Imponible.- Para establecer el valor imponible, se sumarán los valores de los predios que posea un propietario en un mismo cantón y la tarifa se aplicará al valor acumulado, previa la deducción a que tenga derecho el contribuyente.

Art. 16.- Tributación de predios en copropiedad.- Cuando hubiere más de un propietario de un mismo predio, se aplicarán las siguientes reglas: los contribuyentes, de común acuerdo o no, podrán solicitar que en el catastro se haga constar separadamente el valor que corresponda a la parte proporcional de su propiedad. A efectos del pago de impuestos, se podrán dividir los títulos prorrateando el valor del impuesto causado entre todos los copropietarios, en relación directa con el avalúo de su propiedad. Cada propietario tendrá derecho a que se aplique la tarifa de impuesto según el valor que proporcionalmente le corresponda. El valor de las hipotecas se deducirá a prorrata del valor del predio.

Para este objeto se dirigirá una solicitud al jefe de la dirección financiera. Presentada la solicitud, la enmienda tendrá efecto el año inmediato siguiente.

Cuando hubiere lugar a deducciones de cargas hipotecarias, el monto de las deducciones a que tienen derecho los propietarios en razón del valor de la hipoteca y del valor del predio, se dividirá y se aplicará a prorrata del valor de los derechos de cada uno.

Art. 17.- Determinación del Impuesto Predial Rural.- Para determinar la cuantía del impuesto predial rural, se aplicará la tarifa que le corresponda a cada predio de acuerdo a su avalúo.

Art. 18.- Tarifa del impuesto predial rural.- La tarifa del impuesto predial rural correspondiente a cada unidad predial, se calculará considerándose desde el 0.70X1000 (cero punto setenta por mil) al 1.40x1000 (uno punto cuarenta por mil) aplicando una alícuota al avalúo total, de acuerdo a la siguiente tabla:

Límite Inferior	Límite superior	Banda Impositiva
\$600,000.01	> \$600,000.01	1.40
\$300,000.01	\$600,000.00	0.75
\$5,625.01	\$300,000.00	0.70
\$0.00	\$5,625.00	0.00

Capítulo V

TRIBUTOS ADICIONALES SOBRE EL IMPUESTO PREDIAL RURAL

Art. 19.- Tributo adicional al impuesto predial rural.- al mismo tiempo con el impuesto predial rural se cobrarán los siguientes tributos adicionales:

- a) Tasa por servicio de mantenimiento catastral.- El valor de esta tasa anual es de 2.00.USD por cada unidad predial menores a 25RBU (\$5625)
- b) Tasa por servicios Administrativos. - El valor de esta tasa anual es de 4.00. USD por cada unidad predial.
- c) Contribución predial a favor del Cuerpo de Bomberos.- El valor de esta contribución anual es el 0.15 por mil del avalúo total de la unidad predial, tal como lo establece la Ley Contra Incendios.

Se incorporarán a la presente ordenanza y durante su vigencia, aquellos tributos que fueren creados por ley.

CAPITULO VI

EXENCIONES DE IMPUESTOS.-

Art. 20.- Predios y bienes exentos.-Están exentas del pago de impuesto predial rural las siguientes propiedades:

Las propiedades cuyo valor no exceda de quince remuneraciones básicas unificadas del trabajador privado en general;

Las propiedades del Estado y demás entidades del sector público; Las propiedades de las instituciones de asistencia social o de educación particular cuyas utilidades se destinen y empleen a dichos fines y no beneficien a personas o empresas privadas

Las propiedades de gobiernos u organismos extranjeros que no constituyan empresas de carácter particular y no persigan fines de lucro;

Las tierras comunitarias de las comunas, comunidades, pueblos y nacionalidades indígenas o afroecuatorianas;

Los terrenos que posean y mantengan bosques primarios o que reforesten con plantas nativas en zonas de vocación forestal;

Las tierras pertenecientes a las misiones religiosas establecidas o que se establecieron en la región amazónica ecuatoriana cuya finalidad sea prestar servicios de salud y educación a la comunidad, siempre que no estén dedicadas a finalidades comerciales o se encuentren en arriendo; y,

h) Las propiedades que sean explotadas en forma colectiva y pertenezcan al sector de la economía solidaria y las que utilicen tecnologías agro ecológicas.

Se excluirán del valor de la propiedad los siguientes elementos:

1. El valor de las viviendas, centros de cuidado infantil, instalaciones educativas, hospitales, y demás construcciones destinadas a mejorar las condiciones de vida de los trabajadores y sus familias; y,
2. El valor de las inversiones en obras que tengan por objeto conservar o incrementar la productividad de las tierras, protegiendo a estas de la erosión, de las inundaciones o de otros factores adversos, incluye canales y embalses para riego y drenaje; puentes, caminos, instalaciones sanitarias, centros de investigación y capacitación, etc.; de acuerdo a la Ley.

Art. 21.- Deducciones.- Para establecer la parte del valor que constituye la materia imponible, el contribuyente tiene derecho a que se efectúen las siguientes deducciones respecto del valor de la propiedad:

a) El valor de las deudas contraídas a plazo mayor de tres años para la adquisición del predio, para su mejora o rehabilitación, sea a través de deuda hipotecaria o prendaria, destinada a los objetos mencionados, previa comprobación. El total de la deducción por todos estos conceptos no podrá exceder del cincuenta por ciento del valor de la propiedad; y,

b) Las demás deducciones temporales se otorgarán previa solicitud de los interesados y se sujetarán a las siguientes reglas:

1. En los préstamos del BanEcuador sin amortización gradual y a un plazo que no exceda de tres años, se acompañará a la solicitud el respectivo certificado o copia de la escritura, en su caso, con la constancia del plazo, cantidad y destino del préstamo. En estos casos no se requiere presentar nuevo certificado, sino para que continúe la deducción por el valor que no se hubiere pagado y en relación con el año o años siguientes a los del vencimiento.

2. Cuando por pestes, desastres naturales, calamidades u otras causas similares, sufiere un contribuyente la pérdida de más del veinte por ciento del valor de un predio o de sus cosechas, se efectuará la deducción correspondiente en el avalúo que ha de regir desde el año siguiente; el impuesto en el año que ocurra el siniestro, se rebajará proporcionalmente al tiempo y a la magnitud de la pérdida.

Cuando las causas previstas en el inciso anterior motivaren solamente disminución en el rendimiento del predio, en la magnitud indicada en dicho inciso, se procederá a una rebaja proporcionada en el año en el que se produjere la calamidad. Si los efectos se extendieren a más de un año, la rebaja se concederá por más de un año y en proporción razonable.

El derecho que conceden los numerales anteriores se podrá ejercer dentro del año siguiente a la situación que dio origen a la deducción. Para este efecto, se presentará solicitud documentada al jefe de la dirección financiera.

Art. 22.- Exenciones temporales.- Gozarán de una exención por los cinco años posteriores al de su terminación o al de la adjudicación, en su caso:

- a) Los bienes que deban considerarse amparados por la institución del patrimonio familiar, siempre que no rebasen un avalúo de cuarenta y ocho mil dólares, más mil dólares por cada hijo;
- b) Las casas que se construyan con préstamos que para tal objeto otorga el Instituto Ecuatoriano de Seguridad Social, el Ministerio de Desarrollo Urbano y Vivienda, así como las construidas con el Bono de la Vivienda, las asociaciones mutualistas y cooperativas de vivienda y solo hasta el límite de crédito que se haya concedido para tal objeto; en las casas de varios pisos se considerarán terminados aquellos en uso, aun cuando los demás estén sin terminar; y,
- c) Los edificios que se construyan para viviendas populares y para hoteles.

Gozarán de una exoneración hasta por dos años siguientes al de su construcción, las casas destinadas a vivienda no contempladas en los literales a), b) y c) de este artículo, así como los edificios con fines industriales.

Cuando la construcción comprenda varios pisos, la exención se aplicará a cada uno de ellos, por separado, siempre que puedan habitarse individualmente, de conformidad con el respectivo año de terminación.

No deberán impuestos los edificios que deban repararse para que puedan ser habitados, durante el tiempo que dure la reparación, siempre que sea mayor de un año y comprenda más del cincuenta por ciento del inmueble. Los edificios que deban reconstruirse en su totalidad, estarán sujetos a lo que se establece para nuevas construcciones.

Art. 23.- Solicitud de Deducciones o Rebajas.- Determinada la base imponible, se considerarán las rebajas y deducciones consideradas en el Código Orgánico de Organización Territorial, Autonomía y Descentralización y demás exenciones establecidas por ley, que se

harán efectivas, mediante la presentación de la solicitud correspondiente por parte del contribuyente, ante el Director Financiero Municipal.

Especialmente, se consideraran para efectos de cálculo del impuesto predial rural, del valor de los inmuebles rurales se deducirán los gastos e inversiones realizadas por los contribuyentes para la dotación de servicios básicos, construcción de accesos y vías, mantenimiento de espacios verdes y conservación de áreas protegidas.

Las solicitudes se deberán presentar hasta el 30 de noviembre del año en curso y estarán acompañadas de todos los justificativos, para que surtan efectos tributarios respecto del siguiente ejercicio económico.

Art. 24.- Lotes afectados **por** franjas de protección.- Para acceder a la deducción que se concede a los predios rurales que se encuentran afectados, según el Art. 521 del COOTAD, los propietarios solicitaran al Consejo Municipal aplicar el factor de corrección, previo requerimiento motivado y documentado de la afectación, que podrá ser entre otras: por franjas de protección de ríos, franjas de protección de redes de alta tensión, oleoductos y poliductos; los acueductos o tubería de agua potable y los ductos o tuberías de alcantarillado considerados como redes principales, franjas de protección natural de quebradas, los cursos de agua, canales de riego, riberas de ríos; las zonas anegadizas, por deslizamientos, erosión, sentamientos de terreno, al valor que le corresponde por metro cuadrado de terreno, se aplicará un factor de corrección, de acuerdo al porcentaje por rangos de área afectadas, como se detalla en la Tabla que consta en el Anexo No. 3.

CAPITULO VII

EXONERACIONES ESPECIALES

Art. 25.- Exoneraciones especiales.- Por disposiciones de leyes especiales, se considerarán las siguientes exoneraciones especiales:

- a).- Toda persona mayor de 65 (sesenta y cinco) años de edad y con ingresos mensuales en un máximo de 5 (cinco) Remuneraciones Básicas Unificadas o que tuviera un patrimonio que no exceda de 500 (quinientas) Remuneraciones Básicas Unificadas, estará exonerado del pago del impuesto de que trata esta ordenanza;
- b).- Cuando el valor de la propiedad sea superior a las 500 (quinientas) Remuneraciones Básicas Unificadas, los impuestos se pagarán únicamente por la diferencia o excedente;
- c).- Cuando se trate de propiedades de derechos y acciones protegidos por la Ley del Anciano, tendrán derecho a las respectivas deducciones según las antedichas disposiciones, en la parte que le corresponde de sus derechos y acciones. Facultase a la Dirección Financiera a emitir títulos de crédito individualizados para cada uno de los dueños de derechos y acciones de la propiedad; y,
- d).- Los predios declarados como Patrimonio Cultural de la Nación.

e).- Las personas con discapacidad y/o las personas naturales y jurídicas que tengan legalmente bajo su protección o cuidado a la persona con discapacidad, tendrán la exención del cincuenta por ciento (50%) del pago del impuesto predial. Esta exención se aplicará sobre un (1) solo inmueble con un avalúo máximo de quinientas (500) remuneraciones básicas unificadas del trabajador privado en general. En caso de superar este valor, se cancelará uno proporcional al excedente. Para acogerse a este beneficio se consideraran los siguientes requisitos:

1. Documento Habilitante.- La cédula de ciudadanía que acredite la calificación y el registro correspondiente, y el carné de discapacidad otorgado por el Consejo Nacional de Discapacidades, será documento suficiente para acogerse a los beneficios de la presente Ordenanza; así como, el único documento requerido para todo trámite. el certificado de votación no será exigido para ningún trámite establecido en el presente instrumento.

En el caso de las personas con deficiencia o condición discapacitante, el documento suficiente para acogerse a los beneficios que establece esta Ordenanza en lo que les fuere aplicable, será el certificado emitido por el equipo calificador especializado.

Sin perjuicio de lo anteriormente señalado, con el propósito de que el GAD cuente con un registro documentado de las personas con discapacidad, el peticionario deberá presentar la primera vez que solicite los beneficios establecidos en la Ley Orgánica de Discapacidades y la presente Ordenanza, un pedido por escrito al Director/a Financiero/a, solicitando los beneficios correspondientes y adjuntando la documentación de respaldo.

2. Aplicación.- Para la aplicación de la presente Ordenanza referente a los beneficios tributarios para las personas con discapacidad, se considerará lo estipulado en el Art. 5 de la Ley Orgánica de Discapacidades, así como, la clasificación que se señala a continuación:

2.1.- Persona con discapacidad.- Para los efectos de la presente Ordenanza se considera persona con discapacidad a toda aquella que, como consecuencia de una o más deficiencias físicas, mentales, intelectuales o sensoriales, con independencia de la causa que la hubiera originado, ve restringida permanentemente su capacidad biológica, psicológica y asociativa para ejercer una o más actividades esenciales de la vida diaria, en la proporción que establezca el Reglamento a la Ley Orgánica de Discapacidades. Los beneficios tributarios previstos en esta ley, únicamente se aplicarán para aquellos cuya discapacidad sea igual o superior a la determinada en el Reglamento a la Ley Orgánica de Discapacidades

2.2.- Persona con deficiencia o condición discapacitante.- Se entiende por persona con deficiencia o condición discapacitante a toda aquella que, presente disminución o supresión temporal de alguna de sus capacidades físicas, sensoriales o intelectuales manifestándose en ausencias, anomalías, defectos, pérdidas o dificultades para percibir, desplazarse, oír y/o ver, comunicarse, o integrarse a las actividades esenciales de la vida diaria limitando el desempeño de sus capacidades; y, en consecuencia el goce y ejercicio pleno de sus derechos.

CAPITULO VIII

Art. 26.- Notificación de avalúos.- La municipalidad realizará, en forma obligatoria, actualizaciones generales de catastros y de valoración de la propiedad rural cada bienio. La Dirección Financiera o quien haga sus veces notificará por medio de la prensa a los propietarios, haciéndoles conocer la realización del avalúo.

Concluido este proceso, notificará por medio de la prensa a la ciudadanía para que los interesados puedan acercarse a la entidad o por medios informáticos conocer la nueva valorización.

Art. 27.- Potestad resolutoria.- Corresponde a los directores departamentales o quienes hagan sus veces en la estructura organizacional del Municipio, en cada área de la administración, conocer, sustanciar y resolver solicitudes, peticiones, reclamos y recursos de los administrados, excepto en las materias que por normativa jurídica expresa le corresponda a la máxima autoridad Municipal.

Los funcionarios del Municipio que estén encargados de la sustanciación de los procedimientos administrativos serán responsables directos de su tramitación y adoptarán las medidas oportunas para remover los obstáculos que impidan, dificulten o retrasen el ejercicio pleno de los derechos de los interesados o el respeto a sus intereses legítimos, disponiendo lo necesario para evitar y eliminar toda anomalía o retraso en la tramitación de procedimientos.

Art. 28.- Diligencias probatorias.- De existir hechos que deban probarse, el órgano respectivo del Municipio dispondrá, de oficio o a petición de parte interesada, la práctica de las diligencias probatorias que estime pertinentes, dentro de las que podrán constar la solicitud de informes, celebración de audiencias, y demás que sean admitidas en derecho.

De ser el caso, el término probatorio se concederá por un término no menor a cinco días ni mayor de diez días.

Art. 29.- Obligación de resolver.- La administración está obligada a dictar resolución expresa y motivada en todos los procedimientos y a notificarla cualquiera que sea su forma y contenido.

El Municipio podrá celebrar actas transaccionales llegando a una terminación convencional de los procedimientos, siempre que no sean contrarios al ordenamiento jurídico ni versen sobre materias no susceptibles de transacción.

Art. 30.- Plazo para resolución.- El plazo máximo en el que debe notificarse la resolución, dentro de los respectivos procedimientos, será de treinta días.

La falta de contestación de la autoridad, dentro de los plazos señalados en el inciso anterior, según corresponda, generará los efectos del silencio administrativo a favor del administrado, y lo habilitará para acudir ante la justicia contenciosa administrativa para exigir su cumplimiento.

CAPITULO IX

RECLAMOS ADMINISTRATIVOS

Art. 31.- Reclamo.- Dentro del plazo de treinta días de producidos los efectos jurídicos contra el administrado, éste o un tercero que acredite interés legítimo, que se creyere afectado, en todo o en parte, por un acto determinativo de la Dirección Financiera, podrá presentar su reclamo administrativo ante la misma autoridad que emitió el acto. De igual forma, una vez que los sujetos pasivos hayan sido notificados de la actualización catastral, podrán presentar dicho reclamo administrativo, si creyeren ser afectados en sus intereses.

Art. 32.- Impugnación respecto del avalúo.- Dentro del término de treinta días contados a partir de la fecha de la notificación con el avalúo, el contribuyente podrá presentar en la Dirección de Avalúos, Catastros y Registros su impugnación respecto de dicho avalúo, acompañando los justificativos pertinentes, como: escrituras, documentos de aprobación de planos, contratos de construcción y otros elementos que justifiquen su impugnación.

El empleado que lo recibiere está obligado a dar el trámite dentro de los plazos que correspondan de conformidad con la ley.

Las impugnaciones contra actos administrativos debidamente notificados se realizarán por la vía de los recursos administrativos.

Art. 33.- Sustanciación.- En la sustanciación de los reclamos administrativos, se aplicarán las normas correspondientes al procedimiento administrativo contemplado en el COOTAD y el Código Tributario, en todo aquello que no se le oponga.

Art. 34.- Resolución.- La resolución debidamente motivada se expedirá y notificará en un término no mayor a treinta días, contados desde la fecha de presentación del reclamo. Si no se notificare la resolución dentro del plazo antedicho, se entenderá que el reclamo ha sido resuelto a favor del administrado.

Capítulo X

DE LOS RECURSOS ADMINISTRATIVOS

Art. 35.- De la sustanciación.- En la sustanciación de los recursos administrativos, se aplicarán las normas correspondientes al procedimiento administrativo contemplado en el Código Tributario.

Art. 36.- Objeto y clases.- Se podrá impugnar contra las resoluciones que emitan los directores o quienes ejerzan sus funciones en cada una de las áreas de la administración de la municipalidad, así como las que expidan los funcionarios encargados de la aplicación de sanciones en ejercicio de la potestad sancionadora en materia administrativa, y los actos de trámite, si estos últimos deciden directa o indirectamente el fondo del asunto, determinan la imposibilidad de continuar el procedimiento, producen indefensión o perjuicio de difícil o imposible reparación a derechos e intereses legítimos. Los interesados podrán interponer los

recursos de reposición y de apelación, que se fundarán en cualquiera de los motivos de nulidad o anulabilidad previstos en el Código Tributario.

La oposición a los restantes actos de trámite o de simple administración podrá alegarse por los interesados para su consideración en la resolución que ponga fin al procedimiento.

Art. 37.- Recurso de reposición.- Los actos administrativos que no ponen fin a la vía administrativa podrán ser recurridos, a elección del recurrente, en reposición ante el mismo órgano de la municipalidad que los hubiera dictado o ser impugnados directamente en apelación ante la máxima autoridad ejecutiva del Municipio.

Son susceptibles de este recurso los actos administrativos que afecten derechos subjetivos directos del administrado.

Art. 38.- Plazos para el recurso de reposición.- El plazo para la interposición del recurso de reposición será de cinco días, si el acto fuera expreso. Si no lo fuera, el plazo será de treinta días y se contará, para otros posibles interesados, a partir del día siguiente a aquel en que, de acuerdo con su normativa específica, se produzca el acto presunto.

Transcurridos dichos plazos, únicamente podrá interponerse recurso contencioso administrativo, sin perjuicio, en su caso, de la procedencia del recurso extraordinario de revisión.

El plazo máximo para dictar y notificar la resolución del recurso será de sesenta días.

Contra la resolución de un recurso de reposición no podrá interponerse de nuevo dicho recurso. Contra la resolución de un recurso de reposición podrá interponerse el recurso de apelación, o la acción contencioso administrativa, a elección del recurrente.

Art. 39.- Recurso de apelación.- Las resoluciones y actos administrativos, cuando no pongan fin a la vía administrativa, podrán ser recurridos en apelación ante la máxima autoridad del Municipio. El recurso de apelación podrá interponerse directamente sin que medie reposición o también podrá interponerse contra la resolución que niegue la reposición. De la negativa de la apelación no cabe recurso ulterior alguno en la vía administrativa.

Son susceptibles de este recurso los actos administrativos que afecten derechos subjetivos directos del administrado.

Art. 40.- Plazos para apelación.- El plazo para la interposición del recurso de apelación será de cinco días contados a partir del día siguiente al de su notificación.

Si el acto no fuere expreso, el plazo será de dos meses y se contará, para otros posibles interesados, a partir del día siguiente a aquel en que, de acuerdo con su normativa específica, se produzcan los efectos del silencio administrativo.

Transcurridos dichos plazos sin haberse interpuesto el recurso, la resolución será firme para todos los efectos.

El plazo máximo para dictar y notificar la resolución será de treinta días. Transcurrido este plazo, de no existir resolución alguna,, se entenderá aceptado el recurso.

Contra la resolución de un recurso de apelación no cabe ningún otro recurso en vía administrativa, salvo el recurso extraordinario de revisión en los casos establecidos.

Art. 41.- Recurso de Revisión.- Los administrados podrán interponer recurso de revisión contra los actos administrativos firmes o ejecutoriados expedidos por los órganos de las respectivas administraciones, ante la máxima autoridad ejecutiva del Municipio, en los siguientes casos:

- a) Cuando hubieren sido adoptados, efectuados o expedidos con evidente error de hecho, que aparezca de los documentos que figuren en el mismo expediente o de disposiciones legales expresas;
- b) Si, con posterioridad a los actos, aparecieren documentos de valor trascendental, ignorados al efectuarse o expedirse el acto administrativo de que se trate;
- c) Cuando los documentos que sirvieron de base para dictar tales actos hubieren sido declarados nulos o falsos por sentencia judicial ejecutoriada;
- d) En caso de que el acto administrativo hubiere sido realizado o expedido en base a declaraciones testimoniales falsas y los testigos hayan sido condenados por falso testimonio mediante sentencia ejecutoriada, si las declaraciones así calificadas sirvieron de fundamento para dicho acto; y,
- e) Cuando por sentencia judicial ejecutoriada se estableciere que, para adoptar el acto administrativo objeto de la revisión ha mediado delito cometido por los funcionarios o empleados públicos que intervinieron en tal acto administrativo, siempre que así sea declarado por sentencia ejecutoriada.

Art. 42.- Improcedencia de la revisión.- No procede el recurso de revisión en los siguientes casos:

- a) Cuando el asunto hubiere sido resuelto en la vía judicial;
- b) Si desde la fecha de expedición del acto administrativo correspondiente hubieren transcurrido tres años en los casos señalados en los literales a) y b) del artículo anterior; y;
- c) Cuando en el caso de los apartados c), d) y e) del artículo anterior, hubieren transcurrido treinta días desde que se ejecutorió la respectiva sentencia y no hubieren transcurrido cinco años desde la expedición del acto administrativo de que se trate.

El plazo máximo para la resolución del recurso de revisión es de noventa días.

Art. 43.- Revisión de oficio.- Cuando el ejecutivo del Municipio llegare a tener conocimiento, por cualquier medio, que un acto se encuentra en uno de los supuestos señalados en el artículo anterior, previo informe de la unidad de asesoría jurídica., dispondrá la instrucción de un expediente sumario, con notificación a los interesados. El sumario concluirá en el término máximo de quince días improrrogables, dentro de los cuales se actuarán todas las pruebas que disponga la administración o las que presenten o soliciten los interesados.

Concluido el sumario, el ejecutivo emitirá la resolución motivada por la que confirmará, invalidará, modificará o sustituirá el acto administrativo revisado.

Si la resolución no se expidiera dentro del término señalado, se tendrá por extinguida la potestad revisora y no podrá ser ejercida nuevamente en el mismo caso, sin perjuicio de las responsabilidades de los funcionarios que hubieren impedido la oportuna resolución del asunto.

El recurso de revisión solo podrá ejercitarse una vez con respecto al mismo caso.

CAPITULO XI

DE LA ADMINISTRACIÓN DE LOS TÍTULOS DE CRÉDITO

Art. 44.- Emisión de títulos de crédito.- El Director Financiero a través de la Jefatura de Rentas, Avalúos y Catastros del Gobierno Municipal procederá a emitir los títulos de crédito respectivos. Este proceso deberá concluir el último día laborable del mes de diciembre previo al del inicio de la recaudación.

Los títulos de crédito deberán reunir los siguientes requisitos:

1. Designación del Municipio, de la Dirección Financiera y la Jefatura de Comprobación y Rentas, en su calidad de sujeto activo el primero, y de administradores tributarios los otros dos.
2. Identificación del deudor tributario. Si es persona natural, constarán sus apellidos y nombres. Si es persona jurídica, constarán la razón social, el número del registro único de contribuyentes.
3. La dirección del predio.
4. Código alfanumérico con el cual el predio consta en el catastro tributario.
5. Número del título de crédito.
6. Lugar y fecha de emisión.
7. Valor de cada predio actualizado

8. Valor de las deducciones de cada predio.
9. Valor imponible de cada predio.
10. Valor de la obligación tributaria que debe pagar el contribuyente o de la diferencia exigible.
11. Valor del descuento, si el pago se realizare dentro del primer semestre del año.
12. Valor del recargo, si el pago se realizare dentro del segundo semestre del año.
13. Firma autógrafa o en facsímile, del Director Financiero y del Jefe del Departamento de Rentas, así como el sello correspondiente.

Art.45. - Custodia de los títulos de crédito.- Una vez concluido el trámite de que trata el artículo precedente, el Jefe del Departamento de Comprobación y Rentas comunicará al Director Financiero, y éste a su vez de inmediato al Tesorero del Gobierno Municipal para su custodia y recaudación pertinente.

Esta entrega la realizará mediante oficio escrito, el cual estará acompañado de un ejemplar del correspondiente catastro tributario, de estar concluido, que deberá estar igualmente firmado por el Director Financiero y el Jefe de la Jefatura de Rentas.

Art. 46.- Recaudación tributaria.- Los contribuyentes deberán pagar el impuesto, en el curso del respectivo año, sin necesidad de que el Municipio les notifique esta obligación.

Los pagos serán realizados en la Tesorería Municipal y podrán efectuarse desde el primer día laborable del mes de enero de cada año, aun cuando el Municipio no hubiere alcanzado a emitir el catastro tributario o los títulos de crédito.

En este caso, el pago se realizará en base del catastro del año anterior y la Tesorería Municipal entregará al contribuyente un recibo provisional.

El vencimiento para el pago de los tributos será el 31 de diciembre del año al que corresponde la obligación.

Cuando un contribuyente aceptare en parte su obligación tributaria y la protestare en otra, sea que se refiera a los tributos de uno o varios años, podrá pagar la parte con la que esté conforme y formular sus reclamos con respecto a la que protesta. El Tesorero Municipal no podrá negarse a aceptar el pago de los tributos que entregare el contribuyente.

La Tesorería Municipal entregará el original del título de crédito al contribuyente. La primera copia corresponderá a la Tesorería y la segunda copia será entregada al Departamento de Contabilidad.

Art. 47.- Pago del Impuesto.- El pago del impuesto podrá efectuarse en dos dividendos: el primero hasta el primero de marzo y el segundo hasta el primero de septiembre.

Los pagos que se efectúen hasta quince días antes de esas fechas, tendrán un descuento del diez por ciento (10%) anual, de conformidad con lo establecido en el Art. 523 del COOTAD.

Art. 48.- Reportes diarios de recaudación y depósito bancario.- Al final de cada día, el Tesorero Municipal elaborará y presentará al Director Financiero, y este al Alcalde, el reporte diario de recaudaciones, que consistirá en un cuadro en el cual, en cuanto a cada tributo, presente los valores totales recaudados cada día en concepto del tributo, intereses, multas y recargos.

Este reporte podrá ser elaborado a través de los medios informáticos con que dispone el Gobierno Municipal.

Art. 49.- Interés de Mora.- A partir de su vencimiento, esto es, desde el primer día de enero del año siguiente a aquel en que debió pagar el contribuyente, los tributos no pagados devengarán el interés anual desde la fecha de su exigibilidad hasta la fecha de su extinción, aplicando la tasa de interés más alta vigente, expedida para el efecto por el Directorio del Banco Central.

El interés se calculará por cada mes o fracción de mes, sin lugar a liquidaciones diarias.

Art. 50.- Coactiva.- Vencido El año fiscal, esto es, desde el primer día de enero del año siguiente a aquel en que debió pagarse el impuesto por parte del contribuyente, la Tesorería Municipal deberá cobrar por la vía coactiva el impuesto en mora y los respectivos intereses de mora, de conformidad con lo establecido en el Art. 350 del COOTAD.

Art. 51.- Imputación de pagos parciales.- El Tesorero Municipal imputará en el siguiente orden los pagos parciales que haga el contribuyente: primero a intereses, luego al tributo y por último a multas y costas.

Si un contribuyente o responsable debiere varios títulos de crédito, el pago se imputará primero al título de crédito más antiguo.

DISPOSICIONES GENERALES.-

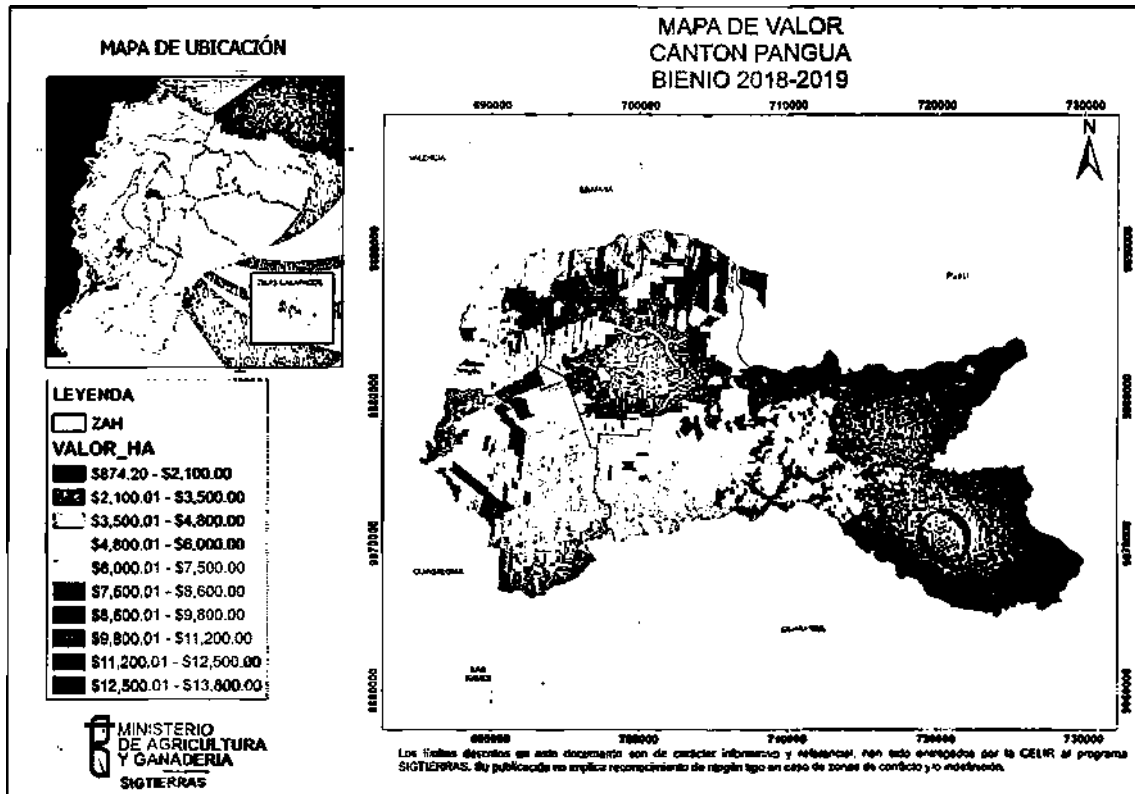
PRIMERA.- El Gobierno Autónomo Descentralizado de **PANGUA** en base a los principios de Unidad, Solidaridad y corresponsabilidad, Subsidiariedad, Complementariedad, Equidad interterritorial, Participación ciudadana y Sustentabilidad del desarrollo, realizará en forma obligatoria, actualizaciones generales de catastros y de valoración de la propiedad rural cada bienio, de acuerdo a lo que establece el Código Orgánico de Organización Territorial, Autonomía y Descentralización.

SEGUNDA.- Certificación de Avalúos.- La Dirección de Avalúos, Catastros y Registros del GAD conferirá los certificados sobre avalúos de la propiedad rural que le fueren solicitados por los contribuyentes o responsables del impuesto a los predios rurales.

TERCERA.- Supletoriedad y preeminencia.- En todos los procedimientos y aspectos no contemplados en esta ordenanza, se aplicarán las disposiciones contenidas en la Constitución

TABACO	0	0	0	0	0	0	0	0	0	0	0	0
TE	0	0	0	0	0	0	0	0	0	0	0	0
UNIDAD ALTERNATIVA AL AGRARIO1	30000	0	57070	0	0	0	237892	0	25000	0	20382	0
UNIDAD ALTERNATIVA AL AGRARIO2	40000	0	71337	0	0	0	184950	0	27516	0	27516	0
UNIDAD ALTERNATIVA AL AGRARIO3	50000	0	25000	0	0	0	162265	0	57375	0	57375	0
UNIDAD ALTERNATIVA AL AGRARIO4	71337	0	20000	0	0	0	97413	0	67261	0	67261	0
UNIDAD ALTERNATIVA AL AGRARIO5	80000	0	0	0	0	0	40000	0	77452	0	77452	0
UNIDAD ALTERNATIVA AL AGRARIO6	90000	0	0	0	0	0	0	0	87643	0	87643	0
UNIDAD ALTERNATIVA AL AGRARIO7	100000	0	0	0	0	0	0	0	97834	0	97834	0
UNIDAD ALTERNATIVA AL AGRARIO8	0	0	0	0	0	0	0	0	108025	0	108025	0
UNIDAD ALTERNATIVA AL AGRARIO9	0	0	0	0	0	0	0	0	122292	0	122292	0
VEGETACIÓN NATURAL	1457	0	1457	0	1457	0	4076	0	1457	0	1457	0

Anexo 2: MAPA DE VALOR DE LA TIERRA RURAL



ANEXO 3 Descripción de las

unidades alternativas al agrario del cantón PANGUA

Para el cantón PANGUA el GAD ha definido las siguientes Unidades Alternas al Agro: 0503ZH01

Nombre de la Cobertura	Valor Ha	Valor m ²	Características
UNIDAD ALTERNATIVA AL AGRARIO1	30000	3,00	PREDIOS FRACCIONADOS
UNIDAD ALTERNATIVA AL AGRARIO2	40000	4,00	DEMANDA DE ADQUISICIÓN
UNIDAD ALTERNATIVA AL AGRARIO3	50000	5,00	CERCANÍA A LOS CENTROS POBLADOS
UNIDAD ALTERNATIVA AL AGRARIO4	71337	7,13	CERCANÍA A LOS CENTROS POBLADOS
UNIDAD ALTERNATIVA AL AGRARIO5	80000	8,00	DEMANDA DE ADQUISICIÓN
UNIDAD ALTERNATIVA AL AGRARIO6	90000	9,00	DEMANDA DE ADQUISICIÓN
UNIDAD ALTERNATIVA AL AGRARIO7	100000	10,00	DEMANDA DE ADQUISICIÓN

0503ZH02

Nombre de la Cobertura	Valor Ha	Valor m ²	Características
UNIDAD ALTERNATIVA AL AGRARIO1	57070	5,70	VÍAS DE ACCESO
UNIDAD ALTERNATIVA AL AGRARIO2	71337	7,13	VÍAS DE ACCESO
UNIDAD ALTERNATIVA AL AGRARIO3	25000	2,50	VÍAS DE ACCESO
UNIDAD ALTERNATIVA AL AGRARIO4	20000	2,00	VÍAS DE ACCESO

0503ZH04

Nombre de la Cobertura	Valor Ha	Valor m ²	Características
UNIDAD ALTERNATIVA AL AGRARIO1	237892	23,78	VIA DE ACCESO AL CORAZÓN
UNIDAD ALTERNATIVA AL AGRARIO2	184950	18,49	CERCANÍA AL CENTRO POBLADO
UNIDAD ALTERNATIVA AL AGRARIO3	162265	16,22	INFLUENCIA COMERCIAL
UNIDAD ALTERNATIVA AL AGRARIO4	97413	9,74	VÍAS DE CONEXIÓN ACCESO A OTRAS PROVINCIAS
UNIDAD ALTERNATIVA AL AGRARIO5	60000	6,00	CERCANÍA AL CENTRO POBLADO
UNIDAD ALTERNATIVA AL AGRARIO5	40000	4,00	CERCANÍA AL CENTRO POBLADO

0503ZH05

Nombre de la Cobertura	Valor Ha	Valor m ²	Características
UNIDAD ALTERNATIVA AL AGRARIO1	25000	2,50	
UNIDAD ALTERNATIVA AL AGRARIO1	27516	2,75	
UNIDAD ALTERNATIVA AL AGRARIO3	57375	5,73	

UNIDAD ALTERNATIVA AL AGRARIO4	67261	6,72	VÍAS DE CONEXIÓN ACCESO A OTRAS PROVINCIAS
UNIDAD ALTERNATIVA AL AGRARIO5	77452	7,74	
UNIDAD ALTERNATIVA AL AGRARIO6	87643	8,76	
UNIDAD ALTERNATIVA AL AGRARIO7	97834	9,78	
UNIDAD ALTERNATIVA AL AGRARIO8	108025	10,80	
UNIDAD ALTERNATIVA AL AGRARIO9	122292	12,22	

0503ZH06

Nombre de la Cobertura	Valor Ha	Valor m ²	Características
UNIDAD ALTERNATIVA AL AGRARIO1	20382	2,03	VÍAS DE CONEXIÓN ACCESO A OTRAS PROVINCIAS
UNIDAD ALTERNATIVA AL AGRARIO2	27516	2,75	
UNIDAD ALTERNATIVA AL AGRARIO3	57375	5,73	
UNIDAD ALTERNATIVA AL AGRARIO4	67261	6,72	
UNIDAD ALTERNATIVA AL AGRARIO5	77452	7,74	
UNIDAD ALTERNATIVA AL AGRARIO6	87643	8,76	
UNIDAD ALTERNATIVA AL AGRARIO7	97834	9,78	
UNIDAD ALTERNATIVA AL AGRARIO8	108025	10,80	
UNIDAD ALTERNATIVA AL AGRARIO9	122292	12,22	

ANEXO 4

La siguiente **tabla de valores de agregación** se expresa en unidades monetarias por cada ítem o material.

COSTO DE MATERIALES

CÓDIGO	DESCRIPCIÓN	UNIDAD	PRECIO UNITARIO
101	Agua	m3	\$ 2,00
103	Cemento	K9	\$ 0,14
104	Ripio Minado	m3	\$ 13,33
105	Polvo de piedra	m3	\$ 16,08
111	Acero de refuerzo fy - 4200 Kg/cm2	Kg	\$ 0,99
125	Piedra Molón	tn3	\$ 5,50
132	Clavos	Kg	\$ 2,00
142	Pared Prefabricada e=8 cm, Malla 5.15	m2	\$ 16,00
148	Columna, viga de madera rustica	M	\$ 4,50
149	Columna de caña guadua	M	\$ 1,50
152	Pared de madera rustica	m2	\$ 8,00
154	Mampara de Aluminio y Vidrio	M2	\$ 100,00
155	Zinc	m2	\$ 2,448

62 - Viernes 9 de marzo de 2018 Edición Especial N° 339 - Registro Oficial

156	Galvalumen	m2	\$ 13,40
157	Steel Panel	m2	\$ 4,83
158	Adobe común	U	\$ 0,60
159	Tapial e=0.40 incl encofrado	m2	\$ 9,00
161	Arena Fina	m3	\$ 11,67
163	Bloque 15x20x40 Liviano	U	\$ 0,40
165	Eternit	m2	\$ 7,94
166	Ardex	m2	\$ 3,64
167	Duratecho	m2	\$ 6,65
170	Palma incluye alambre de amarre	m2	\$ 6,00
171	Paja incluye alambre de amarre	m2	\$ 5,00
172	Plástico Reforzado	m2	\$ 3,20
173	Policarbonato	m2	\$ 10,00
176	Bahareque	m2	\$ 4,00
177	Latilla de caña	m2	\$ 2,20
196	Correa tipo G200x50x15x3mm	Kg	\$ 1,00
209	Alfajía	m	\$ 1,50
211	Correa tipo G150x50x15x3mm	%	\$ 1,00
213	Correa tipo G100x50x3mm	Kg	\$ 1,00
214	Teja Lojana o Cuencana	u	\$ 0,49
215	Tira eucalipto	V	\$ 0,60
216	Tirafondo	u	\$ 0,50
240	Ladrillo Jaboncillo	u	\$ 0,38
252	Perfil Aluminio tipo 0,4"x4"x 3mm x 6,00 m	m	\$ 41,50
249	Ceomembrana HDPE1000	m2	\$ 4,94

MANO DE OBRA





CÓDIGO	TRABAJADOR	JORNAL REAL
1000	Peón	\$ 3,18
1004	Ay. de fierrera	\$ 3,22
1005	Ay. de carpintero	\$ 3,22
1011	Albañil	\$ 3,22
1014	Fierrero	\$ 3,22
1023	Maestro de obra	\$ 3,57
1024	Chofer tipo D	\$ 4,67
1028	Carpintero	\$ 3,39
1037	Ay. De soldador	\$ 3,22
1038	Operador de Retroexcavadora	\$ 3,57
1051	Maestro estructura especializado	\$ 3,57
1056	Maestro Soldador	\$ 3,57

1057	Maestro Aluminero	\$3,57
1058	Ay. Aluminero	\$3,39
1062	Ay, Especializado	\$3,39
1065	Instalador de perfilera aluminio	\$3,39

EQUIPO Y MAQUINARIA

CODIGO	DESCRIPCION	COSTO HORA
2000	Herramienta menor	\$0,50
0109	Compactador mecánico	\$5,00
2002	Volqueta 12 m3	\$ 25,00
2003	Concreteira 1 Saco	\$5,00
2006	Vibrador	\$4,00
2010	Andamias	\$2,00
2013	Retroexcavadora	\$25,00
2043	Soldadora Eléctrica 300 A	\$2,00
2055	Taladro Peq.	\$1,50
2058	Camión Grúa	\$ 20,00


Dada y suscrita en la sala de sesiones del Gobierno Autónomo Descentralizado Municipal del cantón Pangua a los 13 días del mes de diciembre del año 2017.

Sr. Juan Muñoz Solano
 ALCALDE

Sr. Fabián Jaramillo Pinto
 SECRETARIO GENERAL

CERTIFICO: Que la presente, **ORDENANZA DE APROBACIÓN DEL PLANO DE ZONAS HOMOGÉNEAS Y DE VALORACIÓN DE LA TIERRA RURAL**, ASÍ COMO LA DETERMINACIÓN, ADMINISTRACIÓN Y LA RECAUDACIÓN DE LOS IMPUESTOS A LOS PREDIOS RURALES DEL GOBIERNO AUTÓNOMO, DESCENTRALIZADO MUNICIPAL DEL CANTÓN PANGUA, QUE REGIRÁN EN EL BIENIO 2018 - 2019". fue discutida y aprobada por el Concejo Municipal de Pangua, en sesiones ordinarias de fechas veintiocho de noviembre y trece de diciembre del año dos mil diecisiete/en primer y segundo debate respectivamente.



f) Ab. Fabián Jaramillo Pinto
SECRETARIO GENERAL



El Corazón a 13 de diciembre del 2017

ALCALDIA DEL GAD MUNICIPAL DEL CANTÓN PANGUA, a los dieciocho días del mes de diciembre del año dos mil diecisiete, de conformidad con el artículo 322 del Código Orgánico de Organización Territorial Autonomía y Descentralización, COOTAD, habiéndose observado el trámite legal y estando acorde con la Constitución y Leyes de la República, **SANCIONO**, la presente: "**ORDENANZA DE APROBACIÓN DEL PLANO DE ZONAS HOMOGÉNEAS Y DE VALORACIÓN DE LA TIERRA RURAL, ASÍ COMO LA DETERMINACIÓN, ADMINISTRACIÓN Y LA RECAUDACIÓN DE LOS IMPUESTOS A LOS PREDIOS RURALES DEL GOBIERNO AUTÓNOMO, DESCENTRALIZADO MUNICIPAL DEL CANTÓN PANGUA, QUE REGIRÁN EN EL BIENIO 2018-2019**".

Publíquese en la página Web institucional Gaceta Oficial para que entre en vigencia desde la ~~fecha de su sanción, sin perjuicio de su publicación en el Registro Oficial.~~



f.) Sr. Juan Muñoz Solano
ALCAEDE



El Corazón, 18 de Diciembre del 2017

Proveyó y Firmo: la presente "**ORDENANZA DE APROBACIÓN DEL PLANO DE ZONAS HOMOGÉNEAS Y DE VALORACIÓN DE LA TIERRA RURAL, ASÍ COMO LA DETERMINACIÓN, ADMINISTRACIÓN Y LA RECAUDACIÓN DE LOS IMPUESTOS A LOS PREDIOS RURALES DEL GOBIERNO AUTÓNOMO, DESCENTRALIZADO MUNICIPAL DEL CANTÓN PANGUA, QUE REGIRÁN EN EL BIENIO 2018 - 2019**" el señor Juan Muñoz Solano, Alcalde de Pangua, a los ' dieciocho días del mes de diciembre del dos mil diecisiete.-
Lo Certifico.-


f.) Ab. Fabián Jaramillo
SECRETARIO GENERAL



El Corazón, 18 de diciembre del 2017